

## Signaturenkatalog des Freistaates Sachsen Teil F Beispiele für Präsentationsausgaben

### Änderungsübersicht

Version	Datum	Änderungsgrund	betroffene Abschnitte
1.0	01.01.2017	Dokument angelegt	alle
1.2	01.03.2020	Beispiele wegen geänderten Fußzeilen ausgetauscht	alle
1.4	01.05.2023	Beispiele wegen geänderten Fußzeilen ausgetauscht	alle
<u>1.5</u>	<u>03.04.2025</u>	<u>Beispiele und Legende wegen geänderter Darstellung von Überschwemmungsgebieten ausgetauscht</u>	<u>1.1, 1.2, 1.9</u>

### Inhaltsübersicht

#### 1 Präsentationsausgaben als Standardausgaben

- 1.1 Liegenschaftskarte
  - 1.1.1 Liegenschaftskarte farbig
  - 1.1.2 Liegenschaftskarte schwarz-weiß
  - 1.1.3 Zeichenerklärung farbig
  - 1.1.4 Zeichenerklärung schwarz-weiß
- 1.2 Liegenschaftskarte mit Bodenschätzung
  - 1.2.1 Liegenschaftskarte mit Bodenschätzung farbig
  - 1.2.2 Liegenschaftskarte mit Bodenschätzung schwarz-weiß
  - 1.2.3 Zeichenerklärung mit Bodenschätzung farbig
  - 1.2.4 Zeichenerklärung mit Bodenschätzung schwarz-weiß
- 1.3 Flurstücksnachweis
- 1.4 Flurstücksnachweis mit Bodenschätzung
- 1.5 Flurstücks- und Eigentumsnachweis
- 1.6 Flurstücks- und Eigentumsnachweis mit Bodenschätzung
- 1.7 Grundstücksnachweis
- 1.8 Bestandsnachweis
- 1.9 Liegenschaftskarte mit Katasternachweis nach § 12 Abs. 2 SächsVermKatGDVO
- 1.10 Flurstücks- und Eigentumsnachweis mit Angaben zu benachbarten Flurstücken
- 1.11 Punktliste

#### 2 Präsentationsausgaben als Sonderausgaben

- 2.1 Verzeichnis der Gemarkungen

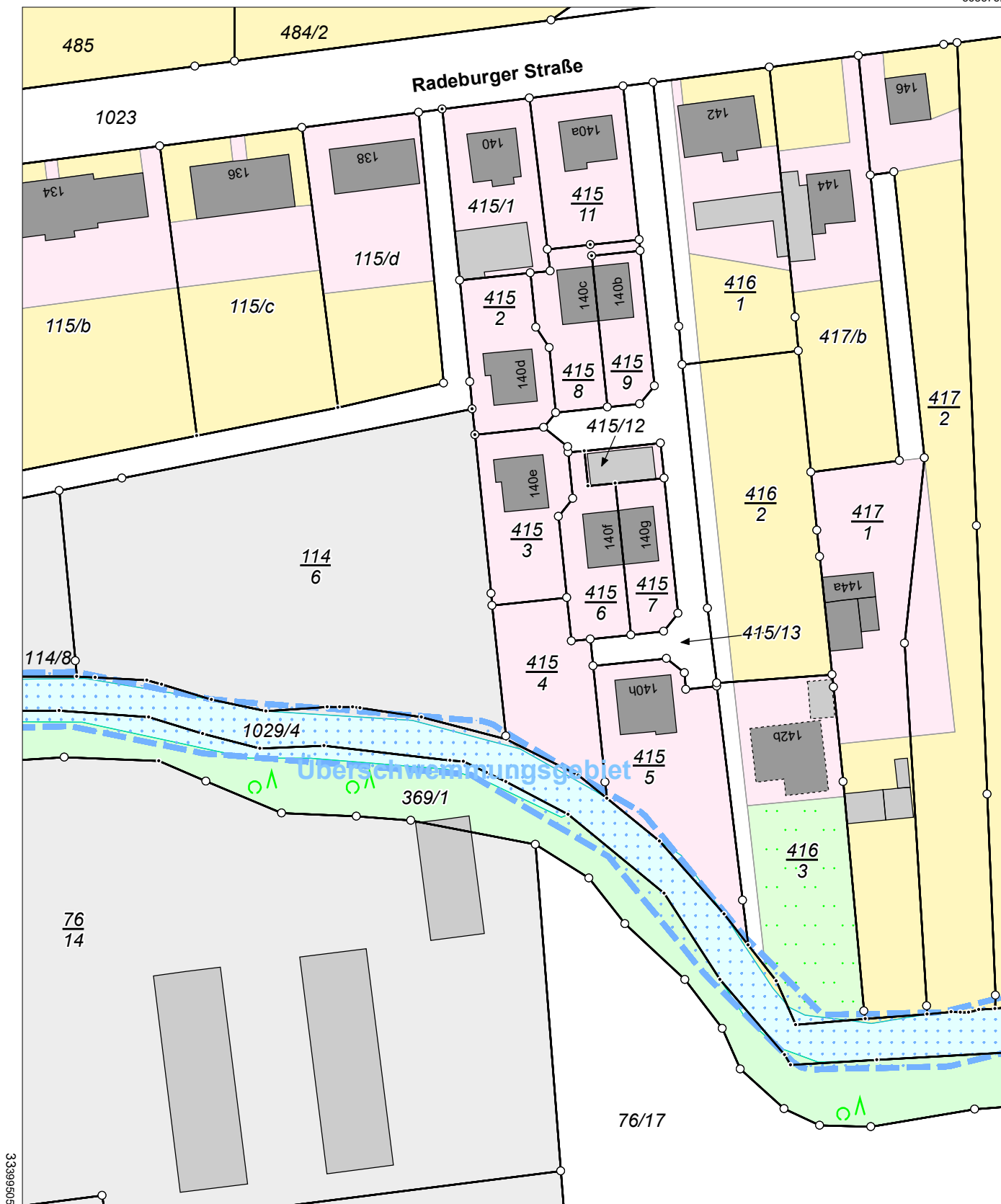


Flurstück: 415/7  
Gemarkung: Naundorf b. Großenhain (4427)

Gemeinde: Stadt Großenhain  
Kreis: Landkreis Meißen

5683752

33399685



5683532

Maßstab 1:1000 0 10 20 30 Meter

Benutzung nach Maßgabe § 4 der Durchführungsverordnung zum Sächsischen Vermessungs- und Katastergesetz  
Der Auszug aus dem Liegenschaftskataster ist zur Entnahme von Maßen, insbesondere von Grenzmaßen oder Grenzabständen nicht geeignet.  
Gefertigt durch: Landesamt für Geobasisinformation Sachsen, Olbrichtplatz 3, 01099 Dresden



Flurstück: 415/7  
Gemarkung: Naundorf b. Großenhain (4427)

Gemeinde: Stadt Großenhain  
Kreis: Landkreis Meißen

5683752

33399685



33399605

5683532

Maßstab 1:1000 0 10 20 30 Meter

Benutzung nach Maßgabe § 4 der Durchführungsverordnung zum Sächsischen Vermessungs- und Katastergesetz  
Der Auszug aus dem Liegenschaftskataster ist zur Entnahme von Maßen, insbesondere von Grenzmaßen oder Grenzabständen nicht geeignet.  
Gefertigt durch: Landesamt für Geobasisinformation Sachsen, Olbrichtplatz 3, 01099 Dresden

# Zeichenerklärung Liegenschaftskarte

## Flurstück

	Flurstücksgrenze
3285	Flurstücksnummer
	Zusammengehörende Flurstücksteile
	Strittige Flurstücksgrenze
	Nicht festgestellte Grenze
	Grenzpunkt mit Abmarkung
	Grenzpunkt ohne Abmarkung
	Grenzpunkt, Abmarkung zeitweilig ausgesetzt
	Grenzpunkt mit Katasternachweis nach § 12 Abs. 2 SächsVermKatGDVO (Darstellung erfolgt nur in der Ausgabe „Liegenschaftskarte mit Katasternachweis nach § 12 Abs. 2 SächsVermKatGDVO“)
Kartenzeichen und Schrift in Grau	Abweichender Rechtszustand aufgrund Bodenordnungsverfahren

## Gebietsgrenze

	Grenze der Gemarkung
	Grenze der Gemeinde
	Grenze des Landkreises, Grenze der kreisfreien Stadt
	Grenze des Bundeslandes
	Grenze der Bundesrepublik Deutschland

## Gebäude

	Wohngebäude
	Gebäude für Wirtschaft oder Gewerbe
	Gebäude für öffentliche Zwecke
	Gebäude, nicht spezifiziert (ohne Funktion)
	Gebäude mit Hausnummer
HsNr. 20	Lagebezeichnung mit Hausnummer, Gebäude im Liegenschaftskataster nicht erfasst
	Gebäudelinie, aus Luftbildmessung oder Fernerkundungsdaten ermittelt

## Tatsächliche Nutzung

	Wohnbaufläche, Fläche gemischter Nutzung, Fläche besonderer funktionaler Prägung
	Industrie- und Gewerbefläche
Halde	Halde
	Bergbaubetrieb
	Tagebau, Grube, Steinbruch
	Sport-, Freizeit- und Erholungsfläche
	Grünanlage
Friedhof	Friedhof
	Straßenverkehr, Weg, Platz, Bahnverkehr, Schiffsverkehr
	Flugverkehr
	Landwirtschaft
	Wald
	Gehölz
	Heide
	Moor
	Sumpf
	Unland / Vegetationslose Fläche
	Fließgewässer
	Hafenbecken
	Stehendes Gewässer

## Fläche mit gesetzlicher Festlegung

	Bundesautobahn, Bundesstraße mit Klassifizierung
	Landes- oder Staatsstraße mit Klassifizierung
	Überschwemmungsgebiet, festgesetzt nach § 72 Sächsisches Wassergesetz
	Fläche für Verfahren nach dem Bau-, Raum- oder Bodenordnungsrecht

## Geodätische Grundlage

Amtliches Lagereferenzsystem ist das Universale Transversale Mercator-Koordinatensystem der Zone 33N bezogen auf das Europäische Terrestrische Referenzsystem 1989 (ETRS89\_UTM33)

Koordinaten der Blattecken:

33402500 Ostwert in Metern mit Zonenkennung 33  
5684650 Nordwert in Metern

## Zeichenerklärung Liegenschaftskarte

### Flurstück

	Flurstücksgrenze
3285	Flurstücksnummer
	Zusammengehörende Flurstücksteile
	Strittige Flurstücksgrenze
	Nicht festgestellte Grenze
	Grenzpunkt mit Abmarkung
	Grenzpunkt ohne Abmarkung
	Grenzpunkt, Abmarkung zeitweilig ausgesetzt
Kartenzeichen und Schrift in Grau	Abweichender Rechtszustand aufgrund Bodenordnungsverfahren

### Gebietsgrenze

	Grenze der Gemarkung
	Grenze der Gemeinde
	Grenze des Landkreises, Grenze der kreisfreien Stadt
	Grenze des Bundeslandes
	Grenze der Bundesrepublik Deutschland

### Gebäude

	Wohngebäude
	Gebäude für Wirtschaft oder Gewerbe
	Gebäude für öffentliche Zwecke
	Gebäude, nicht spezifiziert (ohne Funktion)
	Gebäude mit Hausnummer
HsNr. 20	Lagebezeichnung mit Hausnummer, Gebäude im Liegenschaftskataster nicht erfasst
	Gebäudelinie, aus Luftbildmessung oder Fernerkundungsdaten ermittelt

### Geodätische Grundlage

Amtliches Lagereferenzsystem ist das Universale Transversale Mercator-Koordinatensystem der Zone 33N bezogen auf das Europäische Terrestrische Referenzsystem 1989 (ETRS89\_UTM33)

Koordinaten der Blattecken:

33402500 Ostwert in Metern mit Zonenkennung 33  
5684650 Nordwert in Metern

### Tatsächliche Nutzung

	Wohnbaufläche, Fläche gemischter Nutzung, Fläche besonderer funktionaler Prägung
	Industrie- und Gewerbefläche
Halde	Halde
	Bergbaubetrieb
	Tagebau, Grube, Steinbruch
	Sport-, Freizeit- und Erholungsfläche
	Grünanlage
Friedhof	Friedhof
	Straßenverkehr, Weg, Platz, Bahnverkehr, Schiffsverkehr
	Flugverkehr
	Landwirtschaft
	Wald
	Gehölz
	Heide
	Moor
	Sumpf
	Unland / Vegetationslose Fläche
	Fließgewässer
	Hafenbecken
	Stehendes Gewässer

### Fläche mit gesetzlicher Festlegung

	Bundesautobahn, Bundesstraße mit Klassifizierung
	Landes- oder Staatsstraße mit Klassifizierung
	Überschwemmungsgebiet, festgesetzt nach § 72 Sächsisches Wassergesetz
	Fläche für Verfahren nach dem Bau-, Raum- oder Bodenordnungsrecht

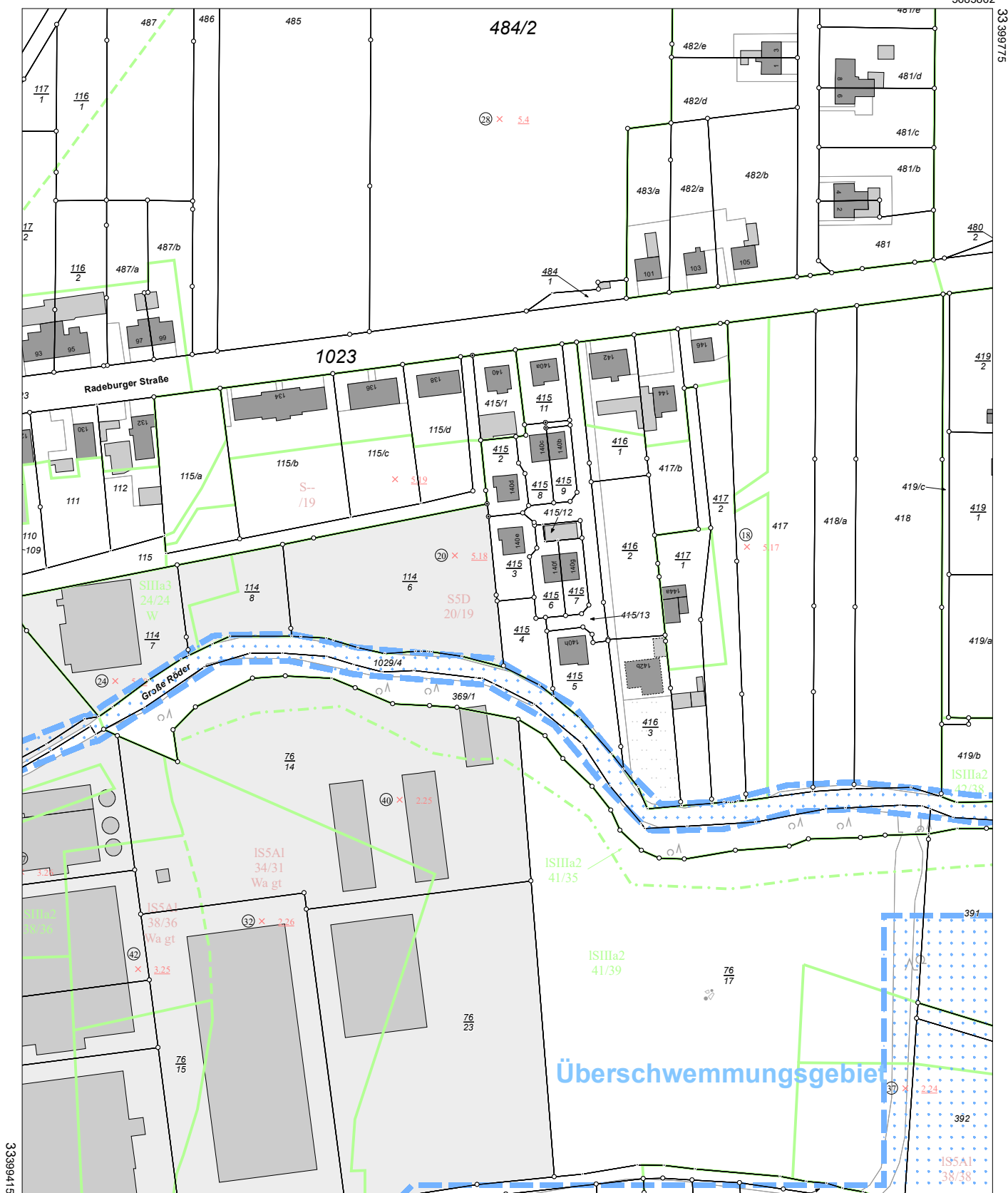
Hinweis:

Für einige Signaturen werden in der schwarz-weiß-Darstellung keine Flächenfüllungen geführt.



Flurstück: 415/7  
Gemarkung: Naundorf b. Großenhain (4427)

Gemeinde: Stadt Großenhain  
Kreis: Landkreis Meißen



5683422

Maßstab 1:2000 0 20 40 60 Meter

Benutzung nach Maßgabe § 4 der Durchführungsverordnung zum Sächsischen Vermessungs- und Katastergesetz  
Der Auszug aus dem Liegenschaftskataster ist zur Entnahme von Maßen, insbesondere von Grenzmaßen oder Grenzabständen nicht geeignet.  
Gefertigt durch: Landesamt für Geobasisinformation Sachsen, Olbrichtplatz 3, 01099 Dresden



Flurstück: 415/7  
Gemarkung: Naundorf b. Großenhain (4427)

Gemeinde: Stadt Großenhain  
Kreis: Landkreis Meißen



5683422

Maßstab 1:2000 0 20 40 60 Meter

Benutzung nach Maßgabe § 4 der Durchführungsverordnung zum Sächsischen Vermessungs- und Katastergesetz  
Der Auszug aus dem Liegenschaftskataster ist zur Entnahme von Maßen, insbesondere von Grenzmaßen oder Grenzabständen nicht geeignet.  
Gefertigt durch: Landesamt für Geobasisinformation Sachsen, Olbrichtplatz 3, 01099 Dresden



# Zeichenerklärung Liegenschaftskarte mit Bodenschätzung

## Flurstück

	Flurstücksgrenze
3285	Flurstücksnummer
	Zusammengehörende Flurstücksteile
	Strittige Flurstücksgrenze
	Nicht festgestellte Grenze
	Grenzpunkt mit Abmarkung
	Grenzpunkt ohne Abmarkung
	Grenzpunkt, Abmarkung zeitweilig ausgesetzt
Kartenzeichen und Schrift in Grau	Abweichender Rechtszustand aufgrund Bodenordnungsverfahren

## Gebietsgrenze

	Grenze der Gemarkung
	Grenze der Gemeinde
	Grenze des Landkreises, Grenze der kreisfreien Stadt
	Grenze des Bundeslandes
	Grenze der Bundesrepublik Deutschland

## Gebäude

	Wohngebäude
	Gebäude für Wirtschaft oder Gewerbe
	Gebäude für öffentliche Zwecke
	Gebäude, nicht spezifiziert (ohne Funktion)
	Gebäude mit Hausnummer
HsNr. 20	Lagebezeichnung mit Hausnummer, Gebäude im Liegenschaftskataster nicht erfasst
	Gebäudelinie, aus Luftbildmessung oder Fernerkundungsdaten ermittelt

## Bodenschätzung

	Klassenflächengrenze
	Klassenabschnittsgrenze
	Sonderflächengrenze *
sL4L6 60/56	Bodenschätzungsergebnis Ackerland
ISIIa2 40/38	Bodenschätzungsergebnis Grünland
	Musterstück
	Vergleichsstück
1.45	Grabloch Tagesabschnitt.Nummer
	Grabloch Bodenzahl oder Grünlandgrundzahl

## Tatsächliche Nutzung

	Wohnbaufläche, Fläche gemischter Nutzung, Fläche besonderer funktionaler Prägung
	Industrie- und Gewerbefläche
Halde	Halde
	Bergbaubetrieb
	Tagebau, Grube, Steinbruch
	Sport-, Freizeit- und Erholungsfläche
	Grünanlage
Friedhof	Friedhof
	Straßenverkehr, Weg, Platz, Bahnverkehr, Schiffsverkehr
	Flugverkehr
	Landwirtschaft
	Wald
	Gehölz
	Heide
	Moor
	Sumpf
	Unland / Vegetationslose Fläche
	Fließgewässer
	Hafenbecken
	Stehendes Gewässer

## Fläche mit gesetzlicher Festlegung

	Bundesautobahn, Bundesstraße mit Klassifizierung
	Landes- oder Staatsstraße mit Klassifizierung
	Überschwemmungsgebiet, festgesetzt nach § 72 Sächsisches Wassergesetz
	Fläche für Verfahren nach dem Bau-, Raum- oder Bodenordnungsrecht

## Geodätische Grundlage

Amtliches Lagereferenzsystem ist das Universale Transversale Mercator-Koordinatensystem der Zone 33N bezogen auf das Europäische Terrestrische Referenzsystem 1989 (ETRS89\_UTM33)

Koordinaten der Blattecken:

33402500	Ostwert in Metern mit Zonenkennung 33
5684650	Nordwert in Metern

\* Keine Darstellung von Sonderflächengrenzen zwischen Flächen mit gleichem Bodenschätzungsergebnis.

Hinweis:  
Für einige Signaturen werden in der schwarz-weiß-Darstellung keine Flächenfüllungen geführt.



# Zeichenerklärung Liegenschaftskarte mit Bodenschätzung

## Flurstück

	Flurstücksgrenze
3285	Flurstücksnummer
	Zusammengehörende Flurstücksteile
	Strittige Flurstücksgrenze
	Nicht festgestellte Grenze
	Grenzpunkt mit Abmarkung
	Grenzpunkt ohne Abmarkung
	Grenzpunkt, Abmarkung zeitweilig ausgesetzt
Kartenzeichen und Schrift in Grau	Abweichender Rechtszustand aufgrund Bodenordnungsverfahren

## Gebietsgrenze

	Grenze der Gemarkung
	Grenze der Gemeinde
	Grenze des Landkreises, Grenze der kreisfreien Stadt
	Grenze des Bundeslandes
	Grenze der Bundesrepublik Deutschland

## Gebäude

	Wohngebäude
	Gebäude für Wirtschaft oder Gewerbe
	Gebäude für öffentliche Zwecke
	Gebäude, nicht spezifiziert (ohne Funktion)
	Gebäude mit Hausnummer
HsNr. 20	Lagebezeichnung mit Hausnummer, Gebäude im Liegenschaftskataster nicht erfasst
	Gebäudelinie, aus Luftbildmessung oder Fernerkundungsdaten ermittelt

## Bodenschätzung

	Klassenflächengrenze
	Klassenabschnittsgrenze
	Sonderflächengrenze *
sL4Lö 60/56	Bodenschätzungsergebnis Ackerland
1SIIa2 40/38	Bodenschätzungsergebnis Grünland
	Musterstück
	Vergleichsstück
× 1.45	Grabloch Tagesabschnitt.Nummer
	Grabloch Bodenzahl oder Grünlandgrundzahl

## Tatsächliche Nutzung

	Wohnbaufläche, Fläche gemischter Nutzung, Fläche besonderer funktionaler Prägung
	Industrie- und Gewerbefläche
Halde	Halde
	Bergbaubetrieb
	Tagebau, Grube, Steinbruch
	Sport-, Freizeit- und Erholungsfläche
	Grünanlage
Friedhof	Friedhof
	Straßenverkehr, Weg, Platz, Bahnverkehr, Schiffsverkehr
	Flugverkehr
	Landwirtschaft
	Wald
	Gehölz
	Heide
	Moor
	Sumpf
	Unland / Vegetationslose Fläche
	Fließgewässer
	Hafenbecken
	Stehendes Gewässer

## Fläche mit gesetzlicher Festlegung

	Bundesautobahn, Bundesstraße mit Klassifizierung
	Landes- oder Staatsstraße mit Klassifizierung
	Überschwemmungsgebiet, festgesetzt nach § 72 Sächsisches Wassergesetz
	Fläche für Verfahren nach dem Bau-, Raum- oder Bodenordnungsrecht

## Geodätische Grundlage

Amtliches Lagereferenzsystem ist das Universale Transversale Mercator-Koordinatensystem der Zone 33N bezogen auf das Europäische Terrestrische Referenzsystem 1989 (ETRS89\_UTM33)

Koordinaten der Blattecken:

33402500	Ostwert in Metern mit Zonenkennung 33
5684650	Nordwert in Metern

\* Keine Darstellung von Sonderflächengrenzen zwischen Flächen mit gleichem Bodenschätzungsergebnis.

Hinweis:  
Für einige Signaturen werden in der schwarz-weiß-Darstellung keine Flächenfüllungen geführt.



## **Flurstück 416/1 Gemarkung Naundorf b. Großenhain (4427)**

Gebietszugehörigkeit: Gemeinde Stadt Großenhain  
Landkreis Meißen

Lage: Radeburger Straße 142

Fläche: 1 132 m<sup>2</sup>

Tatsächliche Nutzung: 526 m<sup>2</sup> Wohnbaufläche  
111 m<sup>2</sup> Landwirtschaft  
174 m<sup>2</sup> Weg  
321 m<sup>2</sup> Landwirtschaft

Buchungsart: Grundstück

Buchung: Grundbuchamt Riesa  
Grundbuchbezirk Großenhain (4423)  
Grundbuchblatt 5117  
Laufende Nummer 1



Vermessungsverwaltung des Freistaates Sachsen  
Landkreis Görlitz  
Georgewitzer Straße 42  
02708 Löbau

# Auszug aus dem Liegenschaftskataster Flurstücksnachweis mit Bodenschätzung

Erstellt am 14.03.2023

## Flurstück 54 Gemarkung Jonsdorf (8713)

Gebietszugehörigkeit: Gemeinde Jonsdorf  
Landkreis Görlitz

Lage: Bärgasse 7

Fläche: 1 350 m<sup>2</sup>

Tatsächliche Nutzung: 619 m<sup>2</sup> Wohnbaufläche  
731 m<sup>2</sup> Landwirtschaft

Bodenschätzung: 259 m<sup>2</sup> Ackerland (A), Bodenart Lehmiger Sand (IS), Zustandsstufe (4), Entstehungsart Verwitterung (V), Bodenzahl 40, Ackerzahl 22, Ertragsmesszahl 57  
959 m<sup>2</sup> Ackerland (A), Bodenart Lehmiger Sand (IS), Zustandsstufe (4), Entstehungsart Verwitterung (V), Bodenzahl 40, Ackerzahl 30, Ertragsmesszahl 288  
Gesamtertragsmesszahl 345

Buchungsart: Grundstück

Buchung: Grundbuchamt Zittau  
Grundbuchbezirk Jonsdorf (8713)  
Grundbuchblatt 43  
Laufende Nummer 1



Erstellt am 14.03.2023

## Flurstück 416/1 Gemarkung Naundorf b. Großenhain (4427)

Gebietszugehörigkeit: Gemeinde Stadt Großenhain  
Landkreis Meißen

Lage: Radeburger Straße 142

Fläche: 1 132 m<sup>2</sup>

Tatsächliche Nutzung: 526 m<sup>2</sup> Wohnbaufläche  
111 m<sup>2</sup> Landwirtschaft  
174 m<sup>2</sup> Weg  
321 m<sup>2</sup> Landwirtschaft

### Angaben zu Buchung und Eigentum

Buchungsart: Grundstück

Buchung: Grundbuchamt Riesa  
Grundbuchbezirk Großenhain (4423)  
Grundbuchblatt 5117  
Laufende Nummer 1

Eigentümer: 1





Vermessungsverwaltung des Freistaates Sachsen  
Landkreis Görlitz  
Georgewitzer Straße 42  
02708 Löbau

# Auszug aus dem Liegenschaftskataster Flurstücks- und Eigentumsnachweis mit Bodenschätzung

Erstellt am 14.03.2023

## Flurstück 54 Gemarkung Jonsdorf (8713)

Gebietszugehörigkeit: Gemeinde Jonsdorf  
Landkreis Görlitz

Lage: Bärgasse 7

Fläche: 1 350 m<sup>2</sup>

Tatsächliche Nutzung: 619 m<sup>2</sup> Wohnbaufläche  
731 m<sup>2</sup> Landwirtschaft

Bodenschätzung: 259 m<sup>2</sup> Ackerland (A), Bodenart Lehmiger Sand (IS), Zustandsstufe (4), Entstehungsart Verwitterung (V), Bodenzahl 40, Ackerzahl 22, Ertragsmesszahl 57  
959 m<sup>2</sup> Ackerland (A), Bodenart Lehmiger Sand (IS), Zustandsstufe (4), Entstehungsart Verwitterung (V), Bodenzahl 40, Ackerzahl 30, Ertragsmesszahl 288  
Gesamtertragsmesszahl 345

## Angaben zu Buchung und Eigentum

Buchungsart: Grundstück

Buchung: Grundbuchamt Zittau  
Grundbuchbezirk Jonsdorf (8713)  
Grundbuchblatt 43  
Laufende Nummer 1

Eigentümer: 1 



**Grundbuchblatt 5117, Laufende Nummer 1,  
Grundbuchbezirk Großenhain (4423)**

**Grundstück**

Grundstücksfläche: 1 132 m<sup>2</sup>

**Das Grundstück besteht aus:**

**Flurstück 416/1 Gemarkung Naundorf b. Großenhain (4427)**

Gebietszugehörigkeit: Gemeinde Stadt Großenhain  
Landkreis Meißen

Lage: Radeburger Straße 142

Fläche: 1 132 m<sup>2</sup>

Tatsächliche Nutzung: 526 m<sup>2</sup> Wohnbaufläche  
111 m<sup>2</sup> Landwirtschaft  
174 m<sup>2</sup> Weg  
321 m<sup>2</sup> Landwirtschaft

**Angaben zu Buchung und Eigentum**

Buchungsart: Grundstück

Buchung: Grundbuchamt Riesa  
Grundbuchbezirk Großenhain (4423)  
Grundbuchblatt 5117  
Laufende Nummer 1

Eigentümer: 1





## Grundbuchblatt 5117, Grundbuchbezirk Großenhain (4423)

### Grundbuchamt Riesa

#### Laufende Nummer 1:

#### Grundstück

Grundstücksfläche: 1 132 m<sup>2</sup>

#### Das Grundstück besteht aus:

#### Flurstück 416/1 Gemarkung Naundorf b. Großenhain (4427)

Gebietszugehörigkeit: Gemeinde Stadt Großenhain  
Landkreis Meißen

Lage: Radeburger Straße 142

Fläche: 1 132 m<sup>2</sup>

Tatsächliche Nutzung: 526 m<sup>2</sup> Wohnbaufläche  
111 m<sup>2</sup> Landwirtschaft  
174 m<sup>2</sup> Weg  
321 m<sup>2</sup> Landwirtschaft

#### Angaben zum Eigentum

Eigentümer: 1







Vermessungsverwaltung des Freistaates Sachsen  
Landkreis Meißen

Remonteplatz 7  
01558 Großenhain

# Auszug aus dem Liegenschaftskataster

Liegenschaftskarte 1:1000 mit  
Katasternachweis nach § 12 Abs. 2  
SächsVermKatGDVO

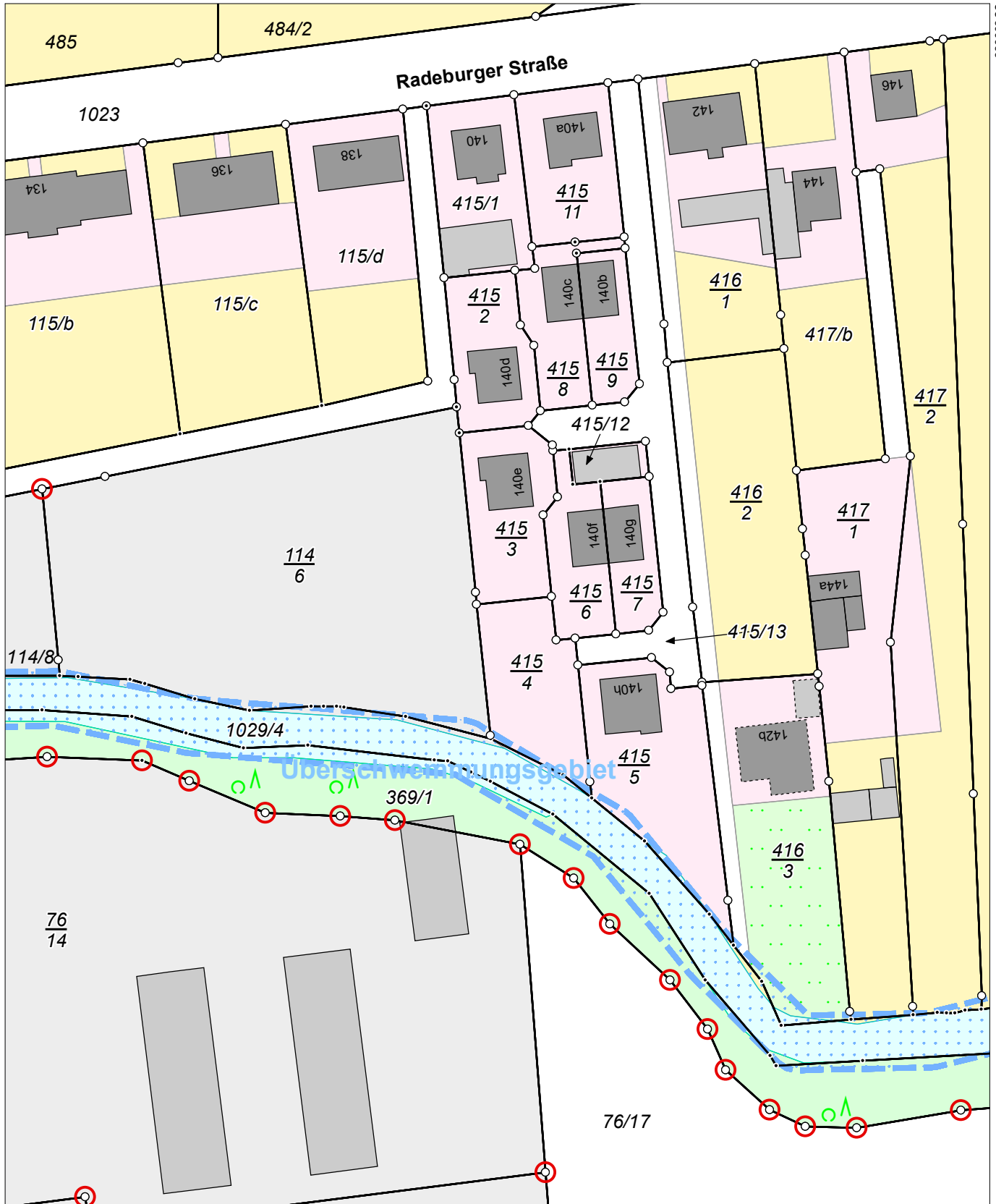
Flurstück: 415/7  
Gemarkung: Naundorf b. Großenhain (4427)

Gemeinde: Stadt Großenhain  
Kreis: Landkreis Meißen

Erstellt am 26.09.2023

5683752

33399685



5683532

Maßstab 1:1000 0 10 20 30 Meter

Benutzung nach Maßgabe § 4 der Durchführungsverordnung zum Sächsischen Vermessungs- und Katastergesetz  
Der Auszug aus dem Liegenschaftskataster ist zur Entnahme von Maßen, insbesondere von Grenzmaßen oder Grenzabständen nicht geeignet.  
Gefertigt durch: Landesamt für Geobasisinformation Sachsen, Olbrichtplatz 3, 01099 Dresden

## Flurstück 416/1 Gemarkung Naundorf b. Großenhain (4427)

Gebietszugehörigkeit: Gemeinde Stadt Großenhain  
Landkreis Meißen

Lage: Radeburger Straße 142

Fläche: 1 132 m<sup>2</sup>

Tatsächliche Nutzung:

526 m²	Wohnbaufläche
111 m²	Landwirtschaft
174 m²	Weg
321 m²	Landwirtschaft

## Angaben zu Buchung und Eigentum

Buchungsart: Grundstück

Buchung: Grundbuchamt Riesa  
Grundbuchbezirk Großenhain (4423)  
Grundbuchblatt 5117  
Laufende Nummer 1

Eigentümer: [REDACTED]

### Angaben zu benachbarten Flurstücken

Flurstück u. Gemarkung: 417/b Gemarkung Naundorf b. Großenhain (4427)

Eigentümer: [REDACTED]

Flurstück u. Gemarkung: 415/13 Gemarkung Naundorf b. Großenhain (4427)

Eigentümer: [REDACTED]

Flurstück u. Gemarkung: 416/2 Gemarkung Naundorf b. Großenhain (4427)

Eigentümer: [REDACTED]

Flurstück u. Gemarkung: 1023 Gemarkung Naundorf b. Großenhain (4427)

Eigentümer: [REDACTED]



Erstellt am 14.03.2023

Koordinatenreferenzsystem (CRS): ETRS89\_UTM33

Koordinatenstatus: amtlich

Punktart	Punktkennung	Abmarkung	Ostwert	Nordwert	Genauigkeit	FGP
Aufnahmepunkt	53569985000007	abgemarkt	33399485,930	5683722,925	≤ 0,030 m	
Gebäudepunkt	53569985000353		33399455,043	5683650,289	≤ 0,030 m	
Gebäudepunkt	53569985000354		33399459,135	5683618,824	≤ 0,030 m	
Grenzpunkt	53569985000384	ohne Marke	33399467,808	5683666,418	≤ 0,030 m	nein
Grenzpunkt	53569985000465	abgemarkt	33399479,310	5683602,931	≤ 0,030 m	ja
Grenzpunkt	53569985000466	abgemarkt	33399471,091	5683594,466	≤ 0,030 m	ja
Grenzpunkt	53569985000568	ohne Marke	33399468,248	5683659,841	≤ 0,030 m	nein
Grenzpunkt	53569985000572	ohne Marke	33399466,928	5683654,553	≤ 0,030 m	nein
Grenzpunkt	53569985001281	abgemarkt	33399450,386	5683592,287	≤ 0,030 m	ja
Gebäudepunkt	53569985001314		33399455,396	5683710,451	≤ 0,030 m	
Gebäudepunkt	53569985001315		33399464,072	5683711,389	≤ 0,030 m	
Gebäudepunkt	53569985001316		33399464,592	5683706,908	≤ 0,030 m	
Gebäudepunkt	53569985001317		33399462,744	5683706,704	≤ 0,030 m	
Gebäudepunkt	53569985001318		33399464,085	5683695,336	≤ 0,030 m	
Gebäudepunkt	53569985001319		33399457,192	5683694,506	≤ 0,030 m	
Gebäudepunkt	53569985001320		33399456,154	5683703,721	≤ 0,030 m	
Gebäudepunkt	53569985001321		33399454,933	5683703,575	≤ 0,030 m	
Gebäudepunkt	53569985001322		33399454,646	5683705,952	≤ 0,030 m	
Gebäudepunkt	53569985001323		33399455,881	5683706,142	≤ 0,030 m	
Gebäudepunkt	53569985001325		33399454,767	5683701,551	≤ 0,030 m	
Gebäudepunkt	53569985001326		33399455,975	5683691,222	≤ 0,030 m	
Gebäudepunkt	53569985001327		33399452,734	5683689,542	≤ 0,030 m	
Gebäudepunkt	53569985001332		33399450,880	5683709,173	≤ 0,030 m	
Gebäudepunkt	53569985001333		33399451,223	5683706,309	≤ 0,030 m	



Erstellt am 14.03.2023

Landkreis / kreisfreie Stadt	Gemeinde	Gemarkung
Erzgebirgskreis	14521010 Amtsberg	2113 Dittersdorf
Erzgebirgskreis	14521010 Amtsberg	8818 Schlößchen
Erzgebirgskreis	14521010 Amtsberg	8824 Weißbach
Erzgebirgskreis	14521040 Auerbach	7601 Auerbach
Erzgebirgskreis	14521060 Bärenstein	1105 Bärenstein
Erzgebirgskreis	14521060 Bärenstein	1106 Stahlberg
Erzgebirgskreis	14521080 Bockau	1209 Bockau
Erzgebirgskreis	14521090 Börmichen/Erzgeb.	8801 Börmichen
Erzgebirgskreis	14521110 Breitenbrunn/Erzgeb.	7401 Antonsthal
Erzgebirgskreis	14521110 Breitenbrunn/Erzgeb.	7404 Breitenbrunn
Erzgebirgskreis	14521110 Breitenbrunn/Erzgeb.	7406 Erlabrunn
Erzgebirgskreis	14521110 Breitenbrunn/Erzgeb.	7417 Rittersgrün
Erzgebirgskreis	14521110 Breitenbrunn/Erzgeb.	7421 Tellerhäuser
Erzgebirgskreis	14521120 Burkhardtsdorf	2109 Burkhardtsdorf
Erzgebirgskreis	14521120 Burkhardtsdorf	2121 Kemtau
Erzgebirgskreis	14521120 Burkhardtsdorf	2122 Eibenberg
Erzgebirgskreis	14521120 Burkhardtsdorf	7617 Meinersdorf
Erzgebirgskreis	14521130 Crottendorf	1108 Crottendorf
Erzgebirgskreis	14521130 Crottendorf	1136 Walthersdorf
Erzgebirgskreis	14521140 Deutschneudorf	5805 Deutscheinsiedel
Erzgebirgskreis	14521140 Deutschneudorf	5806 Brüderwiese
Erzgebirgskreis	14521140 Deutschneudorf	5807 Deutschneudorf
Erzgebirgskreis	14521140 Deutschneudorf	5808 Oberlochmühle
Erzgebirgskreis	14521150 Drebach	8802 Drebach
Erzgebirgskreis	14521150 Drebach	8808 Grießbach
Erzgebirgskreis	14521150 Drebach	8817 Scharfenstein
Erzgebirgskreis	14521150 Drebach	8822 Venusberg
Erzgebirgskreis	14521200 Gelenau/Erzgeb.	8806 Gelenau
Erzgebirgskreis	14521220 Gornau/Erzgeb.	3507 Dittmannsdorf
Erzgebirgskreis	14521220 Gornau/Erzgeb.	8807 Gornau
Erzgebirgskreis	14521220 Gornau/Erzgeb.	8825 Witzschdorf
Erzgebirgskreis	14521230 Gornsdorf	7608 Gornsdorf
Erzgebirgskreis	14521240 Großolbersdorf	8809 Großolbersdorf
Erzgebirgskreis	14521240 Großolbersdorf	8812 Hohndorf
Erzgebirgskreis	14521240 Großolbersdorf	8813 Hopfgarten
Erzgebirgskreis	14521240 Großolbersdorf	8814 Grünau
Erzgebirgskreis	14521250 Großrückerswalde	5813 Großrückerswalde
Erzgebirgskreis	14521250 Großrückerswalde	5814 Boden
Erzgebirgskreis	14521250 Großrückerswalde	5815 Schindelbach
Erzgebirgskreis	14521250 Großrückerswalde	5825 Mauersberg
Erzgebirgskreis	14521250 Großrückerswalde	5830 Niederschmiedeberg
Erzgebirgskreis	14521250 Großrückerswalde	8820 Streckewalde
Erzgebirgskreis	14521270 Grünhainichen	3503 Borstendorf
Erzgebirgskreis	14521270 Grünhainichen	3521 Grünhainichen
Erzgebirgskreis	14521270 Grünhainichen	8823 Waldkirchen
Erzgebirgskreis	14521280 Heidersdorf	5818 Heidersdorf
Erzgebirgskreis	14521290 Hohndorf	7609 Hohndorf
Erzgebirgskreis	14521310 Jahnsdorf/Erzgeb.	7612 Jahnsdorf
Erzgebirgskreis	14521310 Jahnsdorf/Erzgeb.	7613 Leukersdorf
Erzgebirgskreis	14521310 Jahnsdorf/Erzgeb.	7614 Seifersdorf
Erzgebirgskreis	14521310 Jahnsdorf/Erzgeb.	7615 Pfaffenhain
Erzgebirgskreis	14521340 Königswalde	1119 Königswalde
Erzgebirgskreis	14521400 Mildena	1104 Arnfeld
Erzgebirgskreis	14521400 Mildena	1120 Mildena
Erzgebirgskreis	14521410 Neukirchen/Erzgeb.	2101 Adorf
Erzgebirgskreis	14521410 Neukirchen/Erzgeb.	2134 Neukirchen
Erzgebirgskreis	14521420 Niederdorf	7620 Niederdorf
Erzgebirgskreis	14521430 Niederwürschnitz	7621 Niederwürschnitz
Erzgebirgskreis	14521500 Raschau-Markersbach	7413 Markersbach
Erzgebirgskreis	14521500 Raschau-Markersbach	7414 Mittweida
Erzgebirgskreis	14521500 Raschau-Markersbach	7416 Raschau
		5159 Maukendorf_[H]
		5160 Mönau_H