

Signaturenkatalog des Freistaates Sachsen Teil D Positionierungsregeln

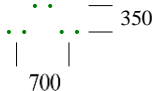
Änderungsübersicht

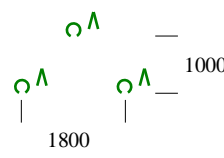
Version	Datum	Änderungsgrund	betroffene Abschnitte
1.0	01.01.2017	Dokument angelegt	alle
1.4	01.05.2023	Leerseiten gelöscht	---

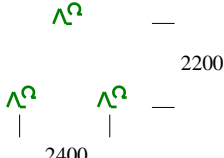
Inhaltsübersicht

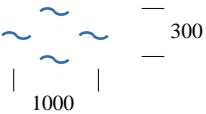
1	Positionierung auf Flächen.....	2
2	Positionierung von Symbolen an Linien.....	5
3	Positionierung von Texten.....	6

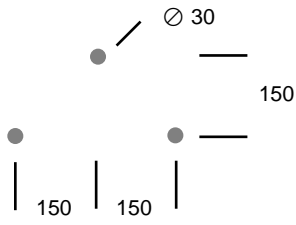
1 Positionierung auf Flächen

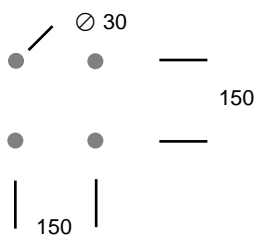
Grünanlage 1100		Positionierungsnummer:
Beispiel:		
Einzelsignaturnummer(n):	3413	
Untertyp:	regelmäßig	
Anordnung:	Abstand:	700
	Zeilenabstand:	350
	Versatz:	350

Gehölz 1102 Heide Moor Sumpf		Positionierungsnummer:
Beispiel:		
Einzelsignaturnummer(n):	3470, 3474, 3476, 3478	
Untertyp:	regelmäßig	
Anordnung:	Abstand:	1800
	Zeilenabstand:	1000
	Versatz:	900

Wald 1104 Vegetationslose Fläche		Positionierungsnummer:
Beispiel:		
Einzelsignaturnummer(n):	3456, 3480	
Untertyp:	regelmäßig	
Anordnung:	Abstand:	2400
	Zeilenabstand:	2200
	Versatz:	1200

Hafenbecken 1106 Stehendes Gewässer		Positionierungsnummer:
Beispiel:		
Einzelsignaturnummer(n):	3490	
Untertyp:	regelmäßig	
Anordnung:	Abstand:	1000
	Zeilenabstand:	300
	Versatz:	500


Umlegung nach BauGB 1112 Städtebauliche Entwicklungsmaßnahme Sanierung Flurbereinigungsgesetz Verfahren nach Landwirtschaftsanpassungsgesetz Bodensonderungsgesetz Vermögenszuordnungsgesetz		Positionierungsnummer:
Beispiel:		
Einzelsignaturnummer(n):	3631	
Untertyp:	regelmäßig	
Anordnung:	Abstand:	300
	Zeilenabstand:	150
	Versatz:	150


Festgesetztes Überschwemmungsgebiet SN9101		Positionierungsnummer:
Beispiel:		
Einzelnummer(n):	3631	
Untertyp:	regelmäßig	
Anordnung:	Abstand:	150
	Zeilenabstand:	150
	Versatz:	0

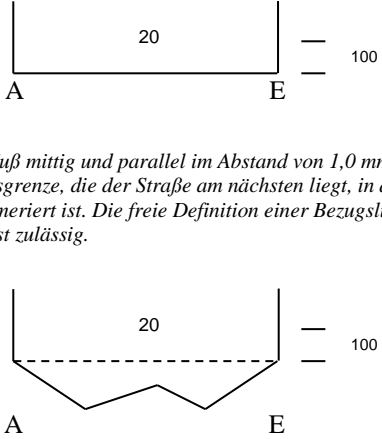
2 Positionierung von Symbolen an Linien

Keine Regelung

3 Positionierung von Texten

Musterstück Vergleichsstück	Positionierungsnummer: 3011	
Beispiel:		
Einzel signaturnummer(n):	4149	
Anordnung:	Textposition:	-900 0
	Bezugspunkt:	zentrisch Mitte

Numer des Grabloches Vergleichsstück	Positionierungsnummer: 3012	
Beispiel:		
Einzel signaturnummer(n):	4106, 4114	
Anordnung:	Textposition:	900 0
	Bezugspunkt:	zentrisch Mitte

Lagebezeichnung mit Hausnummer (bezieht sich auf Gebäude) SN9301	Positionierungsnummer:	
Lagebezeichnung mit Hausnummer (bezieht sich auf Flurstück)		
Lagebezeichnung mit Pseudonummer		
Lagebezeichnung mit Pseudonummer und laufender Nummer		
Beispiel:		
	<p><i>Ausrichtung: Fuß mittig und parallel im Abstand von 1,0 mm zur Gebäudelinie bzw. Flurstücksgrenze, die der Straße am nächsten liegt, in der das Gebäude bzw. das Flurstück nummeriert ist. Die freie Definition einer Bezugslinie zur Positionierung einer Hausnummer ist zulässig.</i></p>	
Einzel signaturnummer(n):	4070	
Anordnung:	Textposition:	AE/2 -100
	Bezugspunkt:	zentrisch Basis