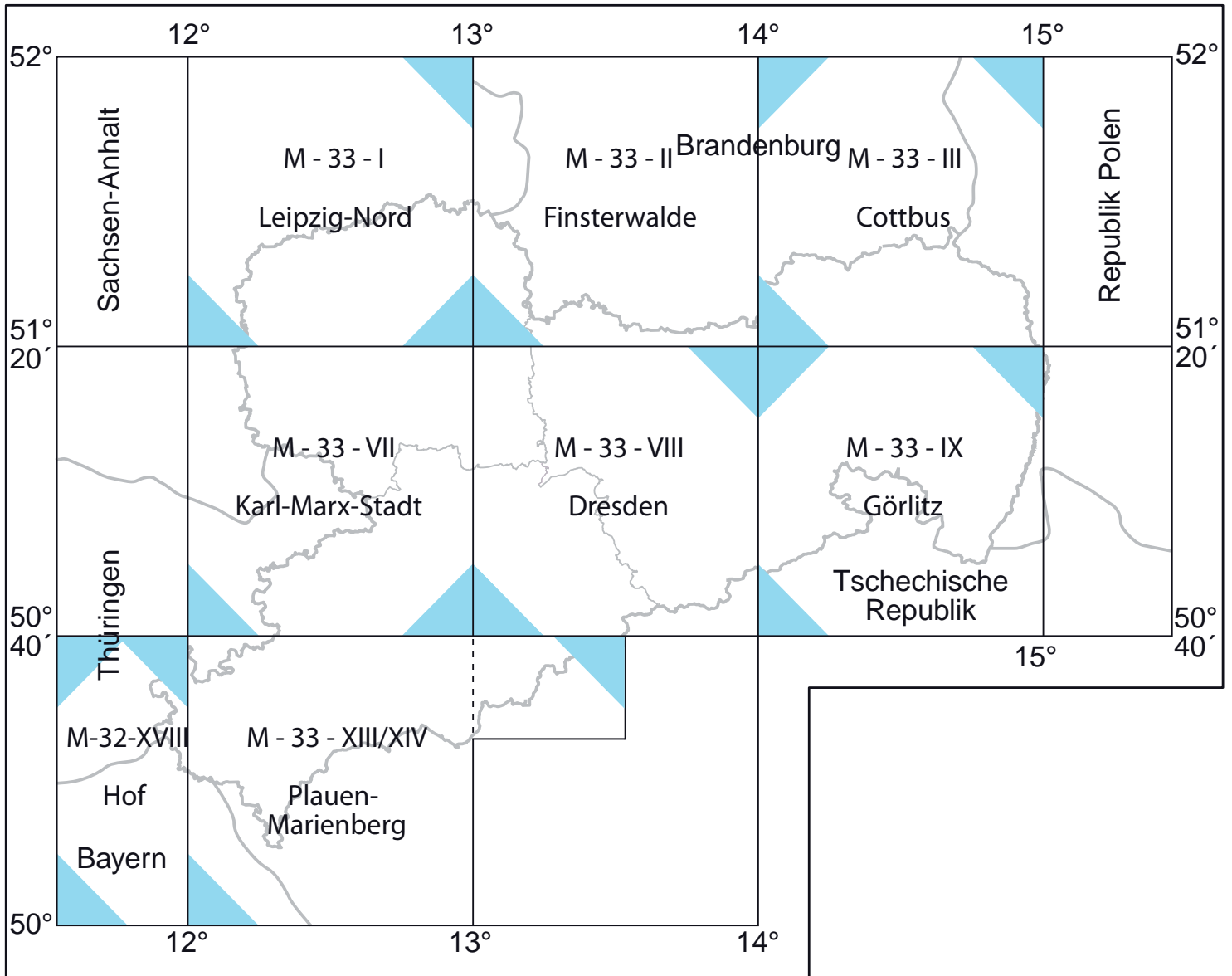






Hydrogeologische Übersichtskarte 1 : 200 000 (HÜK200)



- | | | | |
|---|-------------|---|-------------------------------|
|  | Grundkarte |  | Erläuterungen |
|  | Gesamthärte | M - 33 - I | Nomenklatur des Kartenblattes |
|  | Chloride | Leipzig-Nord | Blattname |