















## Zeichenvorschrift zum Neuordnungsriss

| Element  | Darstellung  |
|--|--|
| <b>Grenzen</b>   |  |
| Grenze des Verfahrensgebietes<br><i>(Begleitlinie)</i>   |     |
| Grenze des Neuvermessungsgebietes<br><i>(Begleitlinie)</i>   |     |
| Bundesaußengrenze<br><i>(Begleitlinie, Darstellung optional)</i>   |    |
| Grenze des Freistaates Sachsen<br><i>(Begleitlinie, Darstellung optional)</i>  |    |
| Grenze des Landkreises / der Kreisfreien Stadt<br><i>(Begleitlinie, Darstellung optional)</i>  |  |
| Grenze der Gemeinde<br><i>(Begleitlinie, Darstellung optional)</i>   |  |
| Grenze der Gemarkung<br><i>(Begleitlinie, Darstellung optional)</i>  |  |
| Flurstücksgrenze<br><i>Außerhalb des Verfahrensgebietes anliegende Flurstücksgrenzen können in einfacher Weise dargestellt werden.</i> |  |
| Strittige Flurstücksgrenze<br><i>(ohne Schriftzusatz „strittig“)</i>   |  |
| Gitternetzlinie im Kilometerquadrat UTM  |  |
| Gitternetzlinie im Kilometerquadrat GK<br><i>(Darstellung nur, wenn entsprechende Punktkennungen vergeben wurden)</i>                  |  |
| <b>Grenzpunkte</b>   |  |
| abgemarkt  |  |
| ohne Marke   |  |
| Abmarkung ausgesetzt   |  |

| <b>Grenzpunkte</b>   |   |
|--|---|
| behauener Naturstein   | <b>ohne;</b><br>St (optional)             |
| unbehauener Feldstein  | Fst                                       |
| Betonstein   | Bst                                       |
| Kunststoffmarke  | MK  |
| Bolzen   | B   |
| Nagel  | N   |
| Rohr mit Kopf  | RK  |
| Eisenrohr  | ER  |
| sonstige Vermarkung  | [Bezeichnung]                             |
| Lage der Grenzmarke zum Gelände<br>a) Angabe der Höhe<br>b) Angabe der Tiefe<br>der Marke bezüglich der Erdoberfläche  | a) $\frac{0,2}{B}$<br>b) $\frac{MK}{0,2}$ |
| endgültige Punktnummer, bezogen auf:<br>a) UTM<br>b) GK<br><i>Bei der Darstellung wird nicht bezüglich des Katasternachweises unterschieden.</i><br><i>Unveränderte Grenzpunkte auf der Verfahrensgebietsgrenze und außerhalb des Neuvermessungsgebietes werden ohne Punktkennung dargestellt.</i> | a) <u>12345</u><br>b) <u>GK12345</u>      |
| Nummerierungsbezirk  | NBZ 45566708                              |
| Gemarkung<br><i>(Schriftzusatz nur, wenn abweichend von der Hauptgemarkung)</i>  | Gemarkung Auerbach                        |
| Gemeinde<br><i>(Schriftzusatz optional)</i>  | Stadt Aue<br>Gemeinde Drebach             |
| Sonstiges administratives Gebiet<br><i>(Schriftzusatz optional)</i>  | [ Text ]                                  |
| Flurstücksnummer<br><i>(nur einmal pro Objekt)</i>   | 1007, $\frac{1007}{2}$                    |

|  |  |
|--|--|
| Lagebezeichnung  | Dorfstraße                             |
| Lagebezeichnung Gewässer   | <i>Dorfbach</i>                        |
| Hausnummer   | 23                                     |
| Gebäudefunktion<br><i>(optional, nur bei kompletten Gebäudeumringen)</i> | GW, GG, GÖ                             |
| <b>Tatsächliche Nutzung</b>  |  |
| Abkürzung<br><i>(Darstellung einmal pro Flächenobjekt)</i>               | LW, S, WO, ...                         |
| Nutzungsgrenze   | -----                                  |
| Flächenfärbung   | <b>ohne;</b><br><i>optional farbig</i> |
| <b>Siedlung</b>  |  |
| Wohnbaufläche  | WO                                     |
| Industrie und Gewerbefläche<br>(Handel und Dienstleistung)               | HD                                     |
| Industrie und Gewerbefläche<br>(Industrie und Gewerbe)                   | IG                                     |
| Industrie und Gewerbefläche<br>(Versorgungsanlage)                       | VA                                     |
| Industrie und Gewerbefläche<br>(Entsorgung)                              | ES                                     |
| Halde  | HAL                                    |
| Bergbaubetrieb   | BB                                     |
| Tagebau, Grube, Steinbruch   | TS                                     |
| Fläche gemischter Nutzung  | GN                                     |
| Fläche besonderer funktionaler Prägung                                   | BP                                     |
| Sport-, Freizeit- u. Erholungsfläche                                     | SE                                     |
| Sport-, Freizeit- u. Erholungsfläche<br>(Grünanlage)                     | GRÜ                                    |
| Friedhof   | FH                                     |

|                                |       |
|--------------------------------|-------|
| <b>Verkehr</b>                 |       |
| Straßenverkehr                 | S     |
| Weg                            | WEG   |
| Platz                          | PL    |
| Bahnverkehr                    | BV    |
| Flugverkehr                    | FV    |
| Schiffsverkehr                 | SV    |
| <b>Vegetation</b>              |       |
| Landwirtschaft                 | LW    |
| Wald                           | WLD   |
| Gehölz                         | GH    |
| Moor                           | MO    |
| Heide                          | HEI   |
| Sumpf                          | SU    |
| Unland, vegetationslose Fläche | U     |
| <b>Gewässer</b>                |       |
| Hafenbecken                    | HAF   |
| Stehendes Gewässer             | SW    |
| Fließgewässer                  | FW    |
| <b>Gebäudeumring</b>           |       |
| Gebäudelinien                  | —     |
| Gebäudepunkt gemessen          | —<br> |

|                          |   |
|--------------------------|---|
| <b>Sonstige Elemente</b> |   |
| Zuordnungspfeil          | ← |

Der Neuordnungsriss wird im Regelmaßstab 1:2000, in der Ortslage 1:1000 und 1.500 dargestellt. Das Verfahrensgebiet wird in einzelnen Teilrisse (DIN A3 quer) abzüglich einem Rand von 2 cm im Maßstab 1:2000 eingeteilt.

Die Nummer des anschließenden Teilrisses ist am betreffenden Blattrand innen mittig darzustellen.

Der Blattrand des Teilrisses enthält folgende Angaben:

- a) links oben die Art des Risses und den Namen des Verfahrens,
- b) rechts oben den Namen und den Schlüssel der Hauptgemarkung, die Nummer des reservierten Fortführungsrisse und die Nummer des Teilrisses,
- c) links unten den Namen der Oberen Flurbereinigungsbehörde,
- d) mittig unten den Darstellungsmaßstab des Teilrisses.

Als Deckblatt wird bei der Übergabe der Unterlagen die Übersicht über die Anordnung der einzelnen Teilrisse mit Bezug zum Verfahrensgebiet nach folgendem Muster mitgeliefert:

- 11100 2000er Teilriss mit der Nummer 111
  - 11110 1000er Teilriss im 2000er Teilriss 111 links oben
  - 11120 1000er Teilriss im 2000er Teilriss 111 rechts oben
  - 11130 1000er Teilriss im 2000er Teilriss 111 links unten
  - 11140 1000er Teilriss im 2000er Teilriss 111 rechts unten
    - 11141 500er Teilriss links oben im 1000er Teilriss 4 des 2000er Teilrisses 111

Rissübersicht:

11100 (1:2000)

|                |                  |               |
|----------------|------------------|---------------|
| 11110 (1:1000) | 11120 (1:1000)   |               |
| 11130 (1:1000) | 11141<br>(1:500) | 11142 (1:500) |
|                | 11143<br>(1:500) | 11144 (1:500) |