

## Signaturenkatalog des Freistaates Sachsen Teil F Beispiele für Präsentationsausgaben

### Änderungsübersicht

Version	Datum	Änderungsgrund	betroffene Abschnitte
1.0	01.01.2017	Dokument angelegt	alle
1.2	01.03.2020	Beispiele wegen geänderten Fußzeilen ausgetauscht	alle
1.4	01.05.2023	Beispiele wegen geänderten Fußzeilen ausgetauscht	alle

### Inhaltsübersicht

#### 1 Präsentationsausgaben als Standardausgaben

- 1.1 Liegenschaftskarte
  - 1.1.1 Liegenschaftskarte farbig
  - 1.1.2 Liegenschaftskarte schwarz-weiß
  - 1.1.3 Zeichenerklärung farbig
  - 1.1.4 Zeichenerklärung schwarz-weiß
- 1.2 Liegenschaftskarte mit Bodenschätzung
  - 1.2.1 Liegenschaftskarte mit Bodenschätzung farbig
  - 1.2.2 Liegenschaftskarte mit Bodenschätzung schwarz-weiß
  - 1.2.3 Zeichenerklärung mit Bodenschätzung farbig
  - 1.2.4 Zeichenerklärung mit Bodenschätzung schwarz-weiß
- 1.3 Flurstücksnachweis
- 1.4 Flurstücksnachweis mit Bodenschätzung
- 1.5 Flurstücks- und Eigentumsnachweis
- 1.6 Flurstücks- und Eigentumsnachweis mit Bodenschätzung
- 1.7 Grundstücksnachweis
- 1.8 Bestandsnachweis
- 1.9 Liegenschaftskarte mit Katasternachweis nach § 12 Abs. 2 SächsVermKatGDVO
- 1.10 Flurstücks- und Eigentumsnachweis mit Angaben zu benachbarten Flurstücken
- 1.11 Punktliste

#### 2 Präsentationsausgaben als Sonderausgaben

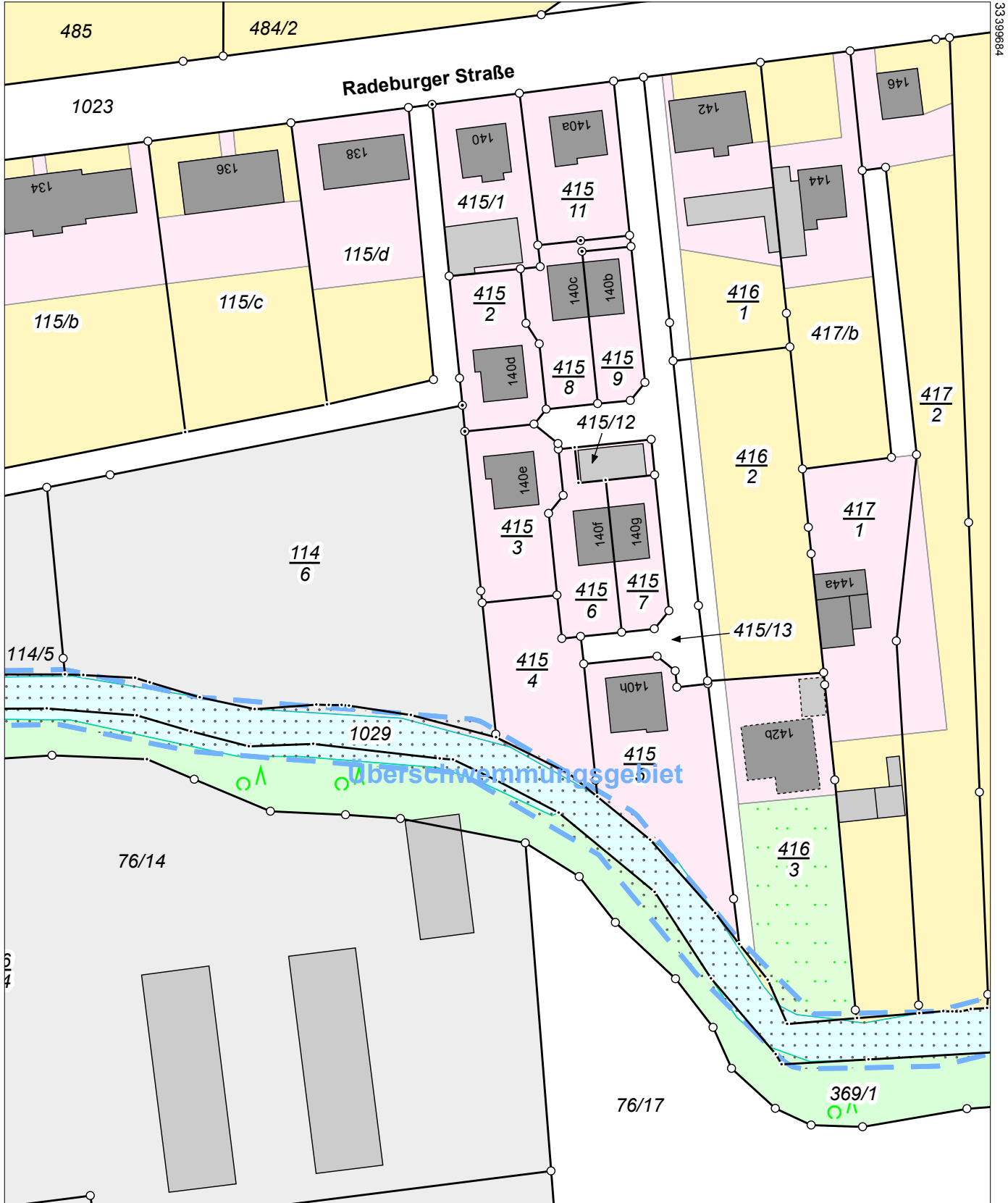
- 2.1 Verzeichnis der Gemarkungen



Flurstück: 415/4  
Gemarkung: Naundorf b. Großenhain (4427)

Gemeinde: Stadt Großenhain  
Kreis: Landkreis Meißen

5683752



5683532

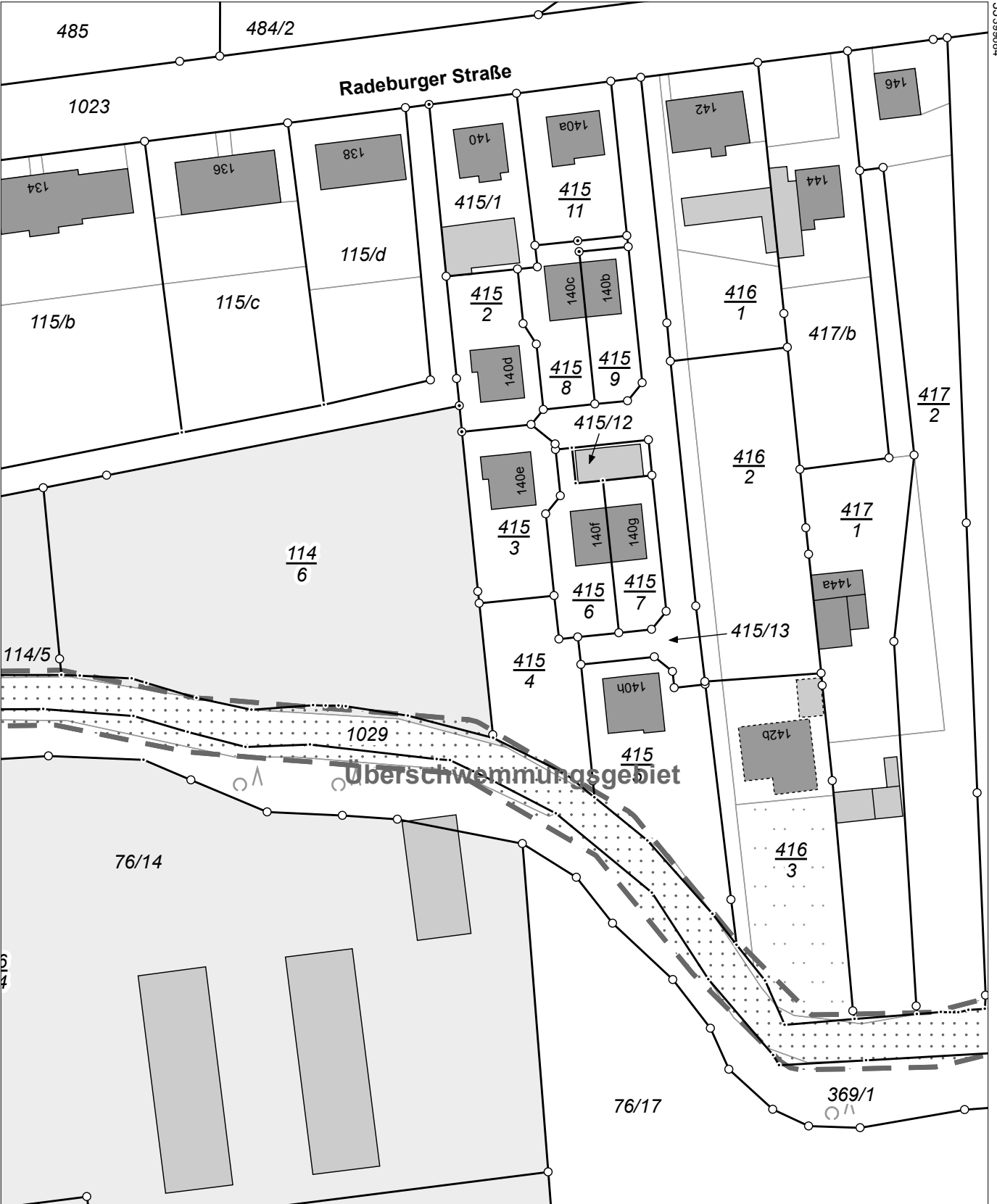
Maßstab 1:1000 0 10 20 30 Meter



Flurstück: 415/4  
Gemarkung: Naundorf b. Großenhain (4427)

Gemeinde: Stadt Großenhain  
Kreis: Landkreis Meißen

5683752



5683532

Maßstab 1:1000 Meter

Benutzung nach Maßgabe § 4 der Durchführungsverordnung zum Sächsischen Vermessungs- und Katastergesetz  
Der Auszug aus dem Liegenschaftskataster ist zur Entnahme von Maßen, insbesondere von Grenzmaßen oder Grenzabständen nicht geeignet.  
Gefertigt durch: Landesamt für Geobasisinformation Sachsen, Olbrichtplatz 3, 01099 Dresden

# Zeichenerklärung Liegenschaftskarte

## Flurstück

	Flurstücksgrenze
3285	Flurstücksnummer
	Zusammengehörende Flurstücksteile
	Strittige Flurstücksgrenze
	Nicht festgestellte Grenze
	Grenzpunkt mit Abmarkung
	Grenzpunkt ohne Abmarkung
	Grenzpunkt, Abmarkung zeitweilig ausgesetzt
	Grenzpunkt mit Katasternachweis nach § 12 Abs. 2 SächsVermKatGDVO (Darstellung erfolgt nur in der Ausgabe „Liegenschaftskarte mit Katasternachweis nach § 12 Abs. 2 SächsVermKatGDVO“)
<small>Kartenzeichen und Schrift in Grau</small>	Abweichender Rechtszustand aufgrund Bodenordnungsverfahren

## Gebietsgrenze

	Grenze der Gemarkung
	Grenze der Gemeinde
	Grenze des Landkreises, Grenze der kreisfreien Stadt
	Grenze des Bundeslandes
	Grenze der Bundesrepublik Deutschland

## Gebäude

	Wohngebäude
	Gebäude für Wirtschaft oder Gewerbe
	Gebäude für öffentliche Zwecke
	Gebäude, nicht spezifiziert (ohne Funktion)
	Gebäude mit Hausnummer
HsNr. 20	Lagebezeichnung mit Hausnummer, Gebäude im Liegenschaftskataster nicht erfasst
	Gebäudelinie, aus Luftbildmessung oder Fernerkundungsdaten ermittelt

## Tatsächliche Nutzung

	Wohnbaufläche, Fläche gemischter Nutzung, Fläche besonderer funktionaler Prägung
	Industrie- und Gewerbefläche
	Halde
	Bergbaubetrieb
	Tagebau, Grube, Steinbruch
	Sport-, Freizeit- und Erholungsfläche
	Grünanlage
	Friedhof
	Straßenverkehr, Weg, Platz, Bahnverkehr, Schiffsverkehr
	Flugverkehr
	Landwirtschaft
	Wald
	Gehölz
	Heide
	Moor
	Sumpf
	Unland / Vegetationslose Fläche
	Fließgewässer
	Hafenbecken
	Stehendes Gewässer

## Fläche mit gesetzlicher Festlegung

	Bundesautobahn, Bundesstraße mit Klassifizierung
	Landes- oder Staatsstraße mit Klassifizierung
	Überschwemmungsgebiet, festgesetzt nach § 72 Sächsisches Wassergesetz
	Fläche für Verfahren nach dem Bau-, Raum- oder Bodenordnungsrecht

## Geodätische Grundlage

Amtliches Lagereferenzsystem ist das Universale Transversale Mercator-Koordinatensystem der Zone 33N bezogen auf das Europäische Terrestrische Referenzsystem 1989 (ETRS89\_UTM33)

Koordinaten der Blattecken:  
 33402500 Ostwert in Metern mit Zonenkennung 33  
 5684650 Nordwert in Metern

# Zeichenerklärung Liegenschaftskarte

## Flurstück

	Flurstücksgrenze
3285	Flurstücksnummer
	Zusammengehörende Flurstücksteile
	Strittige Flurstücksgrenze
	Nicht festgestellte Grenze
	Grenzpunkt mit Abmarkung
	Grenzpunkt ohne Abmarkung
	Grenzpunkt, Abmarkung zeitweilig ausgesetzt
Kartenzeichen und Schrift in Grau	Abweichender Rechtszustand aufgrund Bodenordnungsverfahren

## Gebietsgrenze

	Grenze der Gemarkung
	Grenze der Gemeinde
	Grenze des Landkreises, Grenze der kreisfreien Stadt
	Grenze des Bundeslandes
	Grenze der Bundesrepublik Deutschland

## Gebäude

	Wohngebäude
	Gebäude für Wirtschaft oder Gewerbe
	Gebäude für öffentliche Zwecke
	Gebäude, nicht spezifiziert (ohne Funktion)
	Gebäude mit Hausnummer
HsNr. 20	Lagebezeichnung mit Hausnummer, Gebäude im Liegenschaftskataster nicht erfasst
	Gebäudelinie, aus Luftbildmessung oder Fernerkundungsdaten ermittelt

## Geodätische Grundlage

Amtliches Lagereferenzsystem ist das Universale Transversale Mercator-Koordinatensystem der Zone 33N bezogen auf das Europäische Terrestrische Referenzsystem 1989 (ETRS89\_UTM33)

Koordinaten der Blattecken:

33402500 Ostwert in Metern mit Zonenkennung 33  
5684650 Nordwert in Metern

## Tatsächliche Nutzung

	Wohnbaufläche, Fläche gemischter Nutzung, Fläche besonderer funktionaler Prägung
	Industrie- und Gewerbefläche
Halde	Halde
	Bergbaubetrieb
	Tagebau, Grube, Steinbruch
	Sport-, Freizeit- und Erholungsfläche
	Grünanlage
Friedhof	Friedhof
	Straßenverkehr, Weg, Platz, Bahnverkehr, Schiffsverkehr
	Flugverkehr
	Landwirtschaft
	Wald
	Gehölz
	Heide
	Moor
	Sumpf
	Unland / Vegetationslose Fläche
	Fließgewässer
	Hafenbecken
	Stehendes Gewässer

## Fläche mit gesetzlicher Festlegung

	Bundesautobahn, Bundesstraße mit Klassifizierung
	Landes- oder Staatsstraße mit Klassifizierung
	Überschwemmungsgebiet, festgesetzt nach § 72 Sächsisches Wassergesetz
	Fläche für Verfahren nach dem Bau-, Raum- oder Bodenordnungsrecht

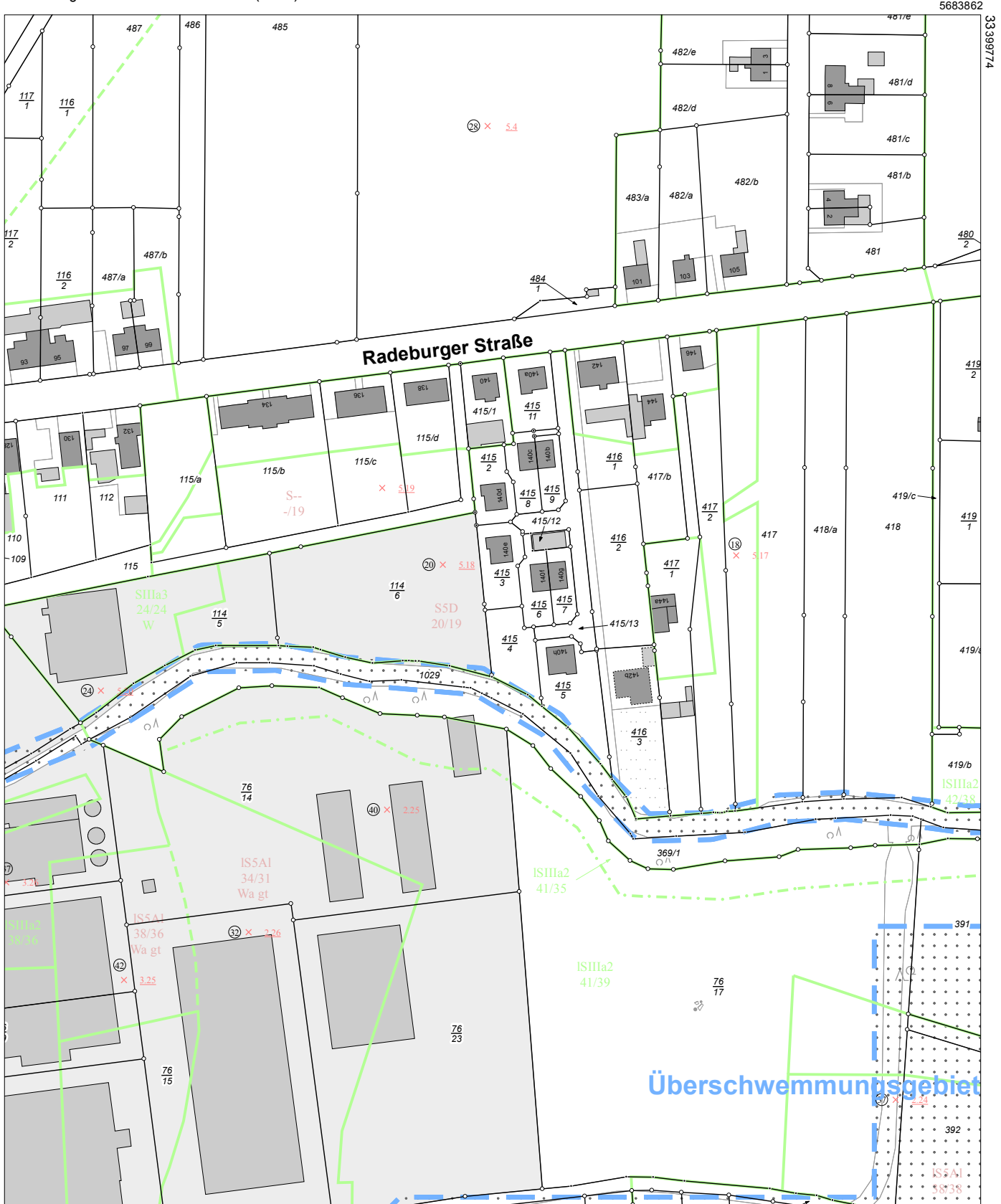
Hinweis:

Für einige Signaturen werden in der schwarz-weiß-Darstellung keine Flächenfüllungen geführt.



Flurstück: 415/4  
Gemarkung: Naundorf b. Großenhain (4427)

Gemeinde: Stadt Großenhain  
Kreis: Landkreis Meißen



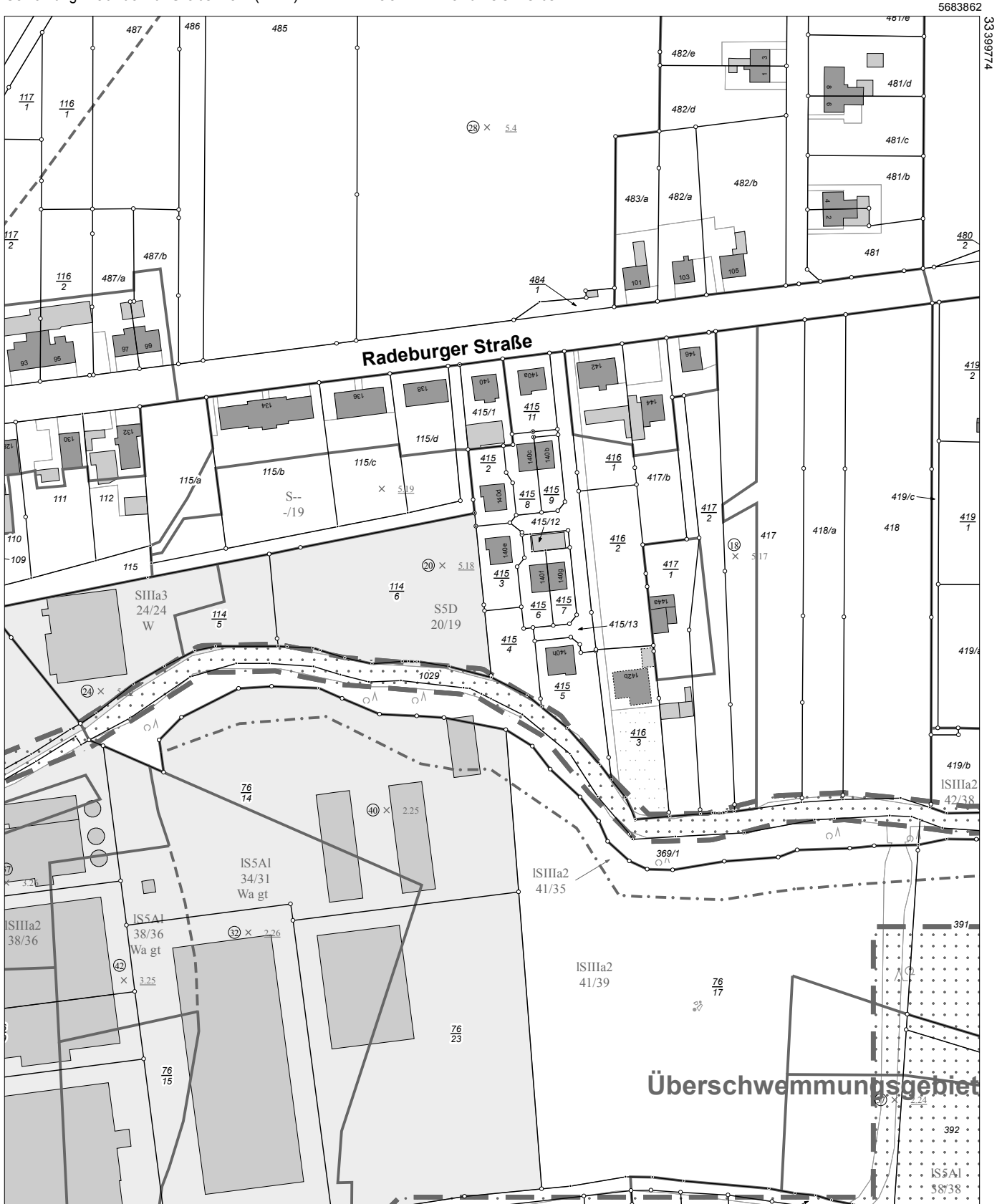
Maßstab 1:2000 Meter

Benutzung nach Maßgabe § 4 der Durchführungsverordnung zum Sächsischen Vermessungs- und Katastergesetz  
Der Auszug aus dem Liegenschaftskataster ist zur Entnahme von Maßen, insbesondere von Grenzmaßen oder Grenzabständen nicht geeignet.  
Gefertigt durch: Landesamt für Geobasisinformation Sachsen, Olbrichtplatz 3, 01099 Dresden



Flurstück: 415/4  
Gemarkung: Naundorf b. Großenhain (4427)

Gemeinde: Stadt Großenhain  
Kreis: Landkreis Meißen



5683422

Maßstab 1:2000 0 20 40 60 Meter

Benutzung nach Maßgabe § 4 der Durchführungsverordnung zum Sächsischen Vermessungs- und Katastergesetz  
Der Auszug aus dem Liegenschaftskataster ist zur Entnahme von Maßen, insbesondere von Grenzmaßen oder Grenzabständen nicht geeignet.  
Gefertigt durch: Landesamt für Geobasisinformation Sachsen, Olbrichtplatz 3, 01099 Dresden

# Zeichenerklärung Liegenschaftskarte mit Bodenschätzung

### Flurstück

- Flurstücksgrenze
- 3285 Flurstücksnummer
- Zusammengehörende Flurstücksteile
- Strittige Flurstücksgrenze
- Nicht festgestellte Grenze
- Grenzpunkt mit Abmarkung
- Grenzpunkt ohne Abmarkung
- Grenzpunkt, Abmarkung zeitweilig ausgesetzt

Kartenzeichen und Schrift in Grau Abweichender Rechtszustand aufgrund Bodenordnungsverfahren

### Gebietsgrenze

- Grenze der Gemarkung
- Grenze der Gemeinde
- Grenze des Landkreises, Grenze der kreisfreien Stadt
- Grenze des Bundeslandes
- Grenze der Bundesrepublik Deutschland

### Gebäude

- Wohngebäude
- Gebäude für Wirtschaft oder Gewerbe
- Gebäude für öffentliche Zwecke
- Gebäude, nicht spezifiziert (ohne Funktion)
- Gebäude mit Hausnummer

HsNr. 20

Lagebezeichnung mit Hausnummer, Gebäude im Liegenschaftskataster nicht erfasst

Gebäudelinie, aus Luftbildmessung oder Fernerkundungsdaten ermittelt

### Bodenschätzung

- Klassenflächengrenze
- Klassenabschnittsgrenze
- Sonderflächengrenze \*

sL4L6 60/56 Bodenschätzungsergebnis Ackerland

1SIIa2 40/38 Bodenschätzungsergebnis Grünland

Musterstück

Vergleichsstück

Grabloch Tagesabschnitt.Nummer

Grabloch Bodenzahl oder Grünlandgrundzahl

### Tatsächliche Nutzung

- Wohnbaufläche, Fläche gemischter Nutzung, Fläche besonderer funktionaler Prägung
- Industrie- und Gewerbefläche
- Halde
- Bergbaubetrieb
- Tagebau, Grube, Steinbruch
- Sport-, Freizeit- und Erholungsfläche
- Grünanlage
- Friedhof
- Straßenverkehr, Weg, Platz, Bahnverkehr, Schiffsverkehr
- Flugverkehr
- Landwirtschaft
- Wald
- Gehölz
- Heide
- Moor
- Sumpf
- Unland / Vegetationslose Fläche
- Fließgewässer
- Hafenbecken
- Stehendes Gewässer

### Fläche mit gesetzlicher Festlegung

- Bundesautobahn, Bundesstraße mit Klassifizierung
- Landes- oder Staatsstraße mit Klassifizierung
- Überschwemmungsgebiet, festgesetzt nach § 72 Sächsisches Wassergesetz
- Fläche für Verfahren nach dem Bau-, Raum- oder Bodenordnungsrecht

### Geodätische Grundlage

Amtliches Lagereferenzsystem ist das Universale Transversale Mercator-Koordinatensystem der Zone 33N bezogen auf das Europäische Terrestrische Referenzsystem 1989 (ETRS89\_UTM33)

Koordinaten der Blattecken:

33402500 Ostwert in Metern mit Zonenkennung 33  
5684650 Nordwert in Metern

\* Keine Darstellung von Sonderflächengrenzen zwischen Flächen mit gleichem Bodenschätzungsergebnis.

Hinweis:  
Für einige Signaturen werden in der schwarz-weiß-Darstellung keine Flächenfüllungen geführt.



# Zeichenerklärung Liegenschaftskarte mit Bodenschätzung

### Flurstück

- Flurstücksgrenze
- 3285 Flurstücksnummer
- Zusammengehörende Flurstücksteile
- Strittige Flurstücksgrenze
- Nicht festgestellte Grenze
- Grenzpunkt mit Abmarkung
- Grenzpunkt ohne Abmarkung
- Grenzpunkt, Abmarkung zeitweilig ausgesetzt
- Abweichender Rechtszustand aufgrund Bodenordnungsverfahren

Kartenzeichen und Schrift in Grau

### Gebietsgrenze

- Grenze der Gemarkung
- Grenze der Gemeinde
- Grenze des Landkreises, Grenze der kreisfreien Stadt
- Grenze des Bundeslandes
- Grenze der Bundesrepublik Deutschland

### Gebäude

- Wohngebäude
- Gebäude für Wirtschaft oder Gewerbe
- Gebäude für öffentliche Zwecke
- Gebäude, nicht spezifiziert (ohne Funktion)
- Gebäude mit Hausnummer
- Lagebezeichnung mit Hausnummer, Gebäude im Liegenschaftskataster nicht erfasst
- Gebäudelinie, aus Luftbildmessung oder Fernerkundungsdaten ermittelt

### Bodenschätzung

- Klassenflächengrenze
- Klassenabschnittsgrenze
- Sonderflächengrenze \*
- sL4Lö 60/56 Bodenschätzungsergebnis Ackerland
- 1SIIa2 40/38 Bodenschätzungsergebnis Grünland
- Musterstück
- Vergleichsstück
- Grabloch Tagesabschnitt.Nummer
- Grabloch Bodenzahl oder Grünlandgrundzahl

### Tatsächliche Nutzung

- Wohnbaufläche, Fläche gemischter Nutzung, Fläche besonderer funktionaler Prägung
- Industrie- und Gewerbefläche
- Halde
- Bergbaubetrieb
- Tagebau, Grube, Steinbruch
- Sport-, Freizeit- und Erholungsfläche
- Grünanlage
- Friedhof
- Straßenverkehr, Weg, Platz, Bahnverkehr, Schiffsverkehr
- Flugverkehr
- Landwirtschaft
- Wald
- Gehölz
- Heide
- Moor
- Sumpf
- Unland / Vegetationslose Fläche
- Fließgewässer
- Hafenbecken
- Stehendes Gewässer

### Fläche mit gesetzlicher Festlegung

- Bundesautobahn, Bundesstraße mit Klassifizierung
- Landes- oder Staatsstraße mit Klassifizierung
- Überschwemmungsgebiet, festgesetzt nach § 72 Sächsisches Wassergesetz
- Fläche für Verfahren nach dem Bau-, Raum- oder Bodenordnungsrecht

### Geodätische Grundlage

Amtliches Lagereferenzsystem ist das Universale Transversale Mercator-Koordinatensystem der Zone 33N bezogen auf das Europäische Terrestrische Referenzsystem 1989 (ETRS89\_UTM33)

Koordinaten der Blattecken:

33402500 Ostwert in Metern mit Zonenkennung 33  
5684650 Nordwert in Metern

\* Keine Darstellung von Sonderflächengrenzen zwischen Flächen mit gleichem Bodenschätzungsergebnis.

Hinweis:  
Für einige Signaturen werden in der schwarz-weiß-Darstellung keine Flächenfüllungen geführt.



## **Flurstück 416/1 Gemarkung Naundorf b. Großenhain (4427)**

Gebietszugehörigkeit: Gemeinde Stadt Großenhain  
Landkreis Meißen

Lage: Radeburger Straße 142

Fläche: 1 132 m<sup>2</sup>

Tatsächliche Nutzung: 526 m<sup>2</sup> Wohnbaufläche  
111 m<sup>2</sup> Landwirtschaft  
174 m<sup>2</sup> Weg  
321 m<sup>2</sup> Landwirtschaft

Buchungsart: Grundstück

Buchung: Grundbuchamt Riesa  
Grundbuchbezirk Großenhain (4423)  
Grundbuchblatt 5117  
Laufende Nummer 1



## Flurstück 54 Gemarkung Jonsdorf (8713)

Gebietszugehörigkeit:	Gemeinde Jonsdorf Landkreis Görlitz
Lage:	Bärgasse 7
Fläche:	1 350 m <sup>2</sup>
Tatsächliche Nutzung:	619 m <sup>2</sup> Wohnbaufläche 731 m <sup>2</sup> Landwirtschaft
Bodenschätzung:	259 m <sup>2</sup> Ackerland (A), Bodenart Lehmiger Sand (IS), Zustandsstufe (4), Entstehungsart Verwitterung (V), Bodenzahl 40, Ackerzahl 22, Ertragsmesszahl 57 959 m <sup>2</sup> Ackerland (A), Bodenart Lehmiger Sand (IS), Zustandsstufe (4), Entstehungsart Verwitterung (V), Bodenzahl 40, Ackerzahl 30, Ertragsmesszahl 288 Gesamtertragsmesszahl 345
Buchungsart:	Grundstück
Buchung:	Grundbuchamt Zittau Grundbuchbezirk Jonsdorf (8713) Grundbuchblatt 43 Laufende Nummer 1



Erstellt am 14.03.2023

## Flurstück 416/1 Gemarkung Naundorf b. Großenhain (4427)

Gebietszugehörigkeit: Gemeinde Stadt Großenhain  
Landkreis Meißen

Lage: Radeburger Straße 142

Fläche: 1 132 m<sup>2</sup>

Tatsächliche Nutzung: 526 m<sup>2</sup> Wohnbaufläche  
111 m<sup>2</sup> Landwirtschaft  
174 m<sup>2</sup> Weg  
321 m<sup>2</sup> Landwirtschaft

### Angaben zu Buchung und Eigentum

Buchungsart: Grundstück

Buchung: Grundbuchamt Riesa  
Grundbuchbezirk Großenhain (4423)  
Grundbuchblatt 5117  
Laufende Nummer 1


Eigentümer: 1 [REDACTED]



## Flurstück 54 Gemarkung Jonsdorf (8713)

Gebietszugehörigkeit:	Gemeinde Jonsdorf Landkreis Görlitz
Lage:	Bärgasse 7
Fläche:	1 350 m <sup>2</sup>
Tatsächliche Nutzung:	619 m <sup>2</sup> Wohnbaufläche 731 m <sup>2</sup> Landwirtschaft
Bodenschätzung:	259 m <sup>2</sup> Ackerland (A), Bodenart Lehmiger Sand (IS), Zustandsstufe (4), Entstehungsart Verwitterung (V), Bodenzahl 40, Ackerzahl 22, Ertragsmesszahl 57 959 m <sup>2</sup> Ackerland (A), Bodenart Lehmiger Sand (IS), Zustandsstufe (4), Entstehungsart Verwitterung (V), Bodenzahl 40, Ackerzahl 30, Ertragsmesszahl 288 Gesamtertragsmesszahl 345

## Angaben zu Buchung und Eigentum

Buchungsart:	Grundstück
Buchung:	Grundbuchamt Zittau Grundbuchbezirk Jonsdorf (8713) Grundbuchblatt 43 Laufende Nummer 1
Eigentümer:	1 



**Grundbuchblatt 5117, Laufende Nummer 1,  
Grundbuchbezirk Großenhain (4423)**

**Grundstück**

Grundstücksfläche: 1 132 m<sup>2</sup>

**Das Grundstück besteht aus:**

**Flurstück 416/1 Gemarkung Naundorf b. Großenhain (4427)**

Gebietszugehörigkeit: Gemeinde Stadt Großenhain  
Landkreis Meißen

Lage: Radeburger Straße 142

Fläche: 1 132 m<sup>2</sup>

Tatsächliche Nutzung: 526 m<sup>2</sup> Wohnbaufläche  
111 m<sup>2</sup> Landwirtschaft  
174 m<sup>2</sup> Weg  
321 m<sup>2</sup> Landwirtschaft

**Angaben zu Buchung und Eigentum**

Buchungsart: Grundstück

Buchung: Grundbuchamt Riesa  
Grundbuchbezirk Großenhain (4423)  
Grundbuchblatt 5117  
Laufende Nummer 1

Eigentümer: 1





Erstellt am 14.03.2023

## Grundbuchblatt 5117, Grundbuchbezirk Großenhain (4423)

### Grundbuchamt Riesa

#### Laufende Nummer 1:

#### Grundstück

Grundstücksfläche: 1 132 m<sup>2</sup>

#### Das Grundstück besteht aus:

#### Flurstück 416/1 Gemarkung Naundorf b. Großenhain (4427)

Gebietszugehörigkeit: Gemeinde Stadt Großenhain  
Landkreis Meißen

Lage: Radeburger Straße 142

Fläche: 1 132 m<sup>2</sup>

Tatsächliche Nutzung: 526 m<sup>2</sup> Wohnbaufläche  
111 m<sup>2</sup> Landwirtschaft  
174 m<sup>2</sup> Weg  
321 m<sup>2</sup> Landwirtschaft

#### Angaben zum Eigentum

Eigentümer: 1

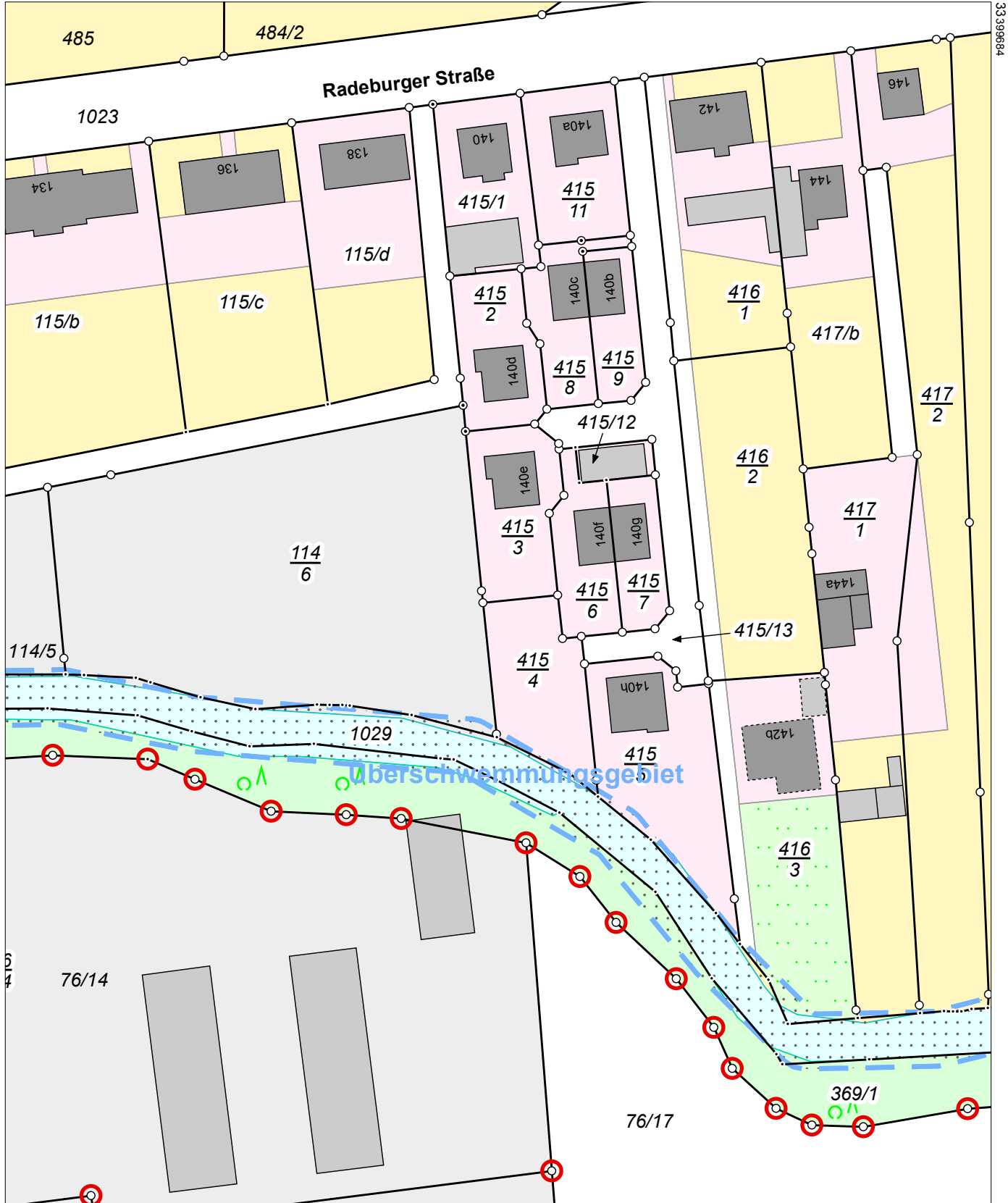




Flurstück: 415/4  
Gemarkung: Naundorf b. Großenhain (4427)

Gemeinde: Stadt Großenhain  
Kreis: Landkreis Meißen

Erstellt am 14.03.2023



5683532

Maßstab 1:1000 0 10 20 30 Meter





Erstellt am 14.03.2023

Koordinatenreferenzsystem (CRS): ETRS89\_UTM33

Koordinatenstatus: amtlich

Punktart	Punktkenung	Abmarkung	Ostwert	Nordwert	Genauigkeit	FGP
Aufnahmepunkt	53569985000007	abgemarkt	33399485,930	5683722,925	≤ 0,030 m	
Gebäudepunkt	53569985000353		33399455,043	5683650,289	≤ 0,030 m	
Gebäudepunkt	53569985000354		33399459,135	5683618,824	≤ 0,030 m	
Grenzpunkt	53569985000384	ohne Marke	33399467,808	5683666,418	≤ 0,030 m	nein
Grenzpunkt	53569985000465	abgemarkt	33399479,310	5683602,931	≤ 0,030 m	ja
Grenzpunkt	53569985000466	abgemarkt	33399471,091	5683594,466	≤ 0,030 m	ja
Grenzpunkt	53569985000568	ohne Marke	33399468,248	5683659,841	≤ 0,030 m	nein
Grenzpunkt	53569985000572	ohne Marke	33399466,928	5683654,553	≤ 0,030 m	nein
Grenzpunkt	53569985001281	abgemarkt	33399450,386	5683592,287	≤ 0,030 m	ja
Gebäudepunkt	53569985001314		33399455,396	5683710,451	≤ 0,030 m	
Gebäudepunkt	53569985001315		33399464,072	5683711,389	≤ 0,030 m	
Gebäudepunkt	53569985001316		33399464,592	5683706,908	≤ 0,030 m	
Gebäudepunkt	53569985001317		33399462,744	5683706,704	≤ 0,030 m	
Gebäudepunkt	53569985001318		33399464,085	5683695,336	≤ 0,030 m	
Gebäudepunkt	53569985001319		33399457,192	5683694,506	≤ 0,030 m	
Gebäudepunkt	53569985001320		33399456,154	5683703,721	≤ 0,030 m	
Gebäudepunkt	53569985001321		33399454,933	5683703,575	≤ 0,030 m	
Gebäudepunkt	53569985001322		33399454,646	5683705,952	≤ 0,030 m	
Gebäudepunkt	53569985001323		33399455,881	5683706,142	≤ 0,030 m	
Gebäudepunkt	53569985001325		33399454,767	5683701,551	≤ 0,030 m	
Gebäudepunkt	53569985001326		33399455,975	5683691,222	≤ 0,030 m	
Gebäudepunkt	53569985001327		33399452,734	5683689,542	≤ 0,030 m	
Gebäudepunkt	53569985001332		33399450,880	5683709,173	≤ 0,030 m	
Gebäudepunkt	53569985001333		33399451,223	5683706,309	≤ 0,030 m	



## Flurstück 416/1 Gemarkung Naundorf b. Großenhain (4427)

Gebietszugehörigkeit: Gemeinde Stadt Großenhain  
Landkreis Meißen

Lage: Radeburger Straße 142

Fläche: 1 132 m<sup>2</sup>

Tatsächliche Nutzung: 526 m<sup>2</sup> Wohnbaufläche  
111 m<sup>2</sup> Landwirtschaft  
174 m<sup>2</sup> Weg  
321 m<sup>2</sup> Landwirtschaft

### Angaben zu Buchung und Eigentum

Buchungsart: Grundstück

Buchung: Grundbuchamt Riesa  
Grundbuchbezirk Großenhain (4423)  
Grundbuchblatt 5117  
Laufende Nummer 1

Eigentümer: ■ [REDACTED]

### Angaben zu benachbarten Flurstücken

Flurstück u. Gemarkung: 417/b Gemarkung Naundorf b. Großenhain (4427)

Eigentümer: ■ [REDACTED]

Flurstück u. Gemarkung: 415/13 Gemarkung Naundorf b. Großenhain (4427)

Eigentümer: ■ [REDACTED]

Flurstück u. Gemarkung: 416/2 Gemarkung Naundorf b. Großenhain (4427)

Eigentümer: ■ [REDACTED]

Flurstück u. Gemarkung: 1023 Gemarkung Naundorf b. Großenhain (4427)

Eigentümer: ■ [REDACTED]



Erstellt am 14.03.2023

Landkreis / kreisfreie Stadt	Gemeinde	Gemarkung		
Erzgebirgskreis	14521010	Amtsberg	2113	Dittersdorf
Erzgebirgskreis	14521010	Amtsberg	8818	Schlößchen
Erzgebirgskreis	14521010	Amtsberg	8824	Weißbach
Erzgebirgskreis	14521040	Auerbach	7601	Auerbach
Erzgebirgskreis	14521060	Bärenstein	1105	Bärenstein
Erzgebirgskreis	14521060	Bärenstein	1106	Stahlberg
Erzgebirgskreis	14521080	Bockau	1209	Bockau
Erzgebirgskreis	14521090	Börnichen/Erzgeb.	8801	Börnichen
Erzgebirgskreis	14521110	Breitenbrunn/Erzgeb.	7401	Antonsthal
Erzgebirgskreis	14521110	Breitenbrunn/Erzgeb.	7404	Breitenbrunn
Erzgebirgskreis	14521110	Breitenbrunn/Erzgeb.	7406	Erlabrunn
Erzgebirgskreis	14521110	Breitenbrunn/Erzgeb.	7417	Rittersgrün
Erzgebirgskreis	14521110	Breitenbrunn/Erzgeb.	7421	Tellerhäuser
Erzgebirgskreis	14521120	Burkhardtsdorf	2109	Burkhardtsdorf
Erzgebirgskreis	14521120	Burkhardtsdorf	2121	Kemtau
Erzgebirgskreis	14521120	Burkhardtsdorf	2122	Eibenberg
Erzgebirgskreis	14521120	Burkhardtsdorf	7617	Meinersdorf
Erzgebirgskreis	14521130	Crottendorf	1108	Crottendorf
Erzgebirgskreis	14521130	Crottendorf	1136	Walthersdorf
Erzgebirgskreis	14521140	Deutschneudorf	5805	Deutscheinsiedel
Erzgebirgskreis	14521140	Deutschneudorf	5806	Brüderwiese
Erzgebirgskreis	14521140	Deutschneudorf	5807	Deutschneudorf
Erzgebirgskreis	14521140	Deutschneudorf	5808	Oberlochmühle
Erzgebirgskreis	14521150	Drebach	8802	Drebach
Erzgebirgskreis	14521150	Drebach	8808	Grießbach
Erzgebirgskreis	14521150	Drebach	8817	Scharfenstein
Erzgebirgskreis	14521150	Drebach	8822	Venusberg
Erzgebirgskreis	14521200	Gelenau/Erzgeb.	8806	Gelenau
Erzgebirgskreis	14521220	Gornau/Erzgeb.	3507	Dittmannsdorf
Erzgebirgskreis	14521220	Gornau/Erzgeb.	8807	Gornau
Erzgebirgskreis	14521220	Gornau/Erzgeb.	8825	Witzschdorf
Erzgebirgskreis	14521230	Gornsdorf	7608	Gornsdorf
Erzgebirgskreis	14521240	Großsolbersdorf	8809	Großsolbersdorf
Erzgebirgskreis	14521240	Großsolbersdorf	8812	Hohndorf
Erzgebirgskreis	14521240	Großsolbersdorf	8813	Hopfgarten
Erzgebirgskreis	14521240	Großsolbersdorf	8814	Grünau
Erzgebirgskreis	14521250	Großrückerswalde	5813	Großrückerswalde
Erzgebirgskreis	14521250	Großrückerswalde	5814	Boden
Erzgebirgskreis	14521250	Großrückerswalde	5815	Schindelbach
Erzgebirgskreis	14521250	Großrückerswalde	5825	Mauersberg
Erzgebirgskreis	14521250	Großrückerswalde	5830	Niederschmiedeberg
Erzgebirgskreis	14521250	Großrückerswalde	8820	Streckewalde
Erzgebirgskreis	14521270	Grünhainichen	3503	Borstendorf
Erzgebirgskreis	14521270	Grünhainichen	3521	Grünhainichen
Erzgebirgskreis	14521270	Grünhainichen	8823	Waldkirchen
Erzgebirgskreis	14521280	Heidersdorf	5818	Heidersdorf
Erzgebirgskreis	14521290	Hohndorf	7609	Hohndorf
Erzgebirgskreis	14521310	Jahnsdorf/Erzgeb.	7612	Jahnsdorf
Erzgebirgskreis	14521310	Jahnsdorf/Erzgeb.	7613	Leukersdorf
Erzgebirgskreis	14521310	Jahnsdorf/Erzgeb.	7614	Seifersdorf
Erzgebirgskreis	14521310	Jahnsdorf/Erzgeb.	7615	Pfaffenhain
Erzgebirgskreis	14521340	Königswalde	1119	Königswalde
Erzgebirgskreis	14521400	Mildenau	1104	Arnsfeld
Erzgebirgskreis	14521400	Mildenau	1120	Mildenau
Erzgebirgskreis	14521410	Neukirchen/Erzgeb.	2101	Adorf
Erzgebirgskreis	14521410	Neukirchen/Erzgeb.	2134	Neukirchen
Erzgebirgskreis	14521420	Niederdorf	7620	Niederdorf
Erzgebirgskreis	14521430	Niederwürschnitz	7621	Niederwürschnitz
Erzgebirgskreis	14521500	Raschau-Markersbach	7413	Markersbach
Erzgebirgskreis	14521500	Raschau-Markersbach	7414	Mittweida
Erzgebirgskreis	14521500	Raschau-Markersbach	7416	Raschau
			5159	Maukendorf_[H]
			5160	Mönau_H