

Atlas zur Geschichte und Landeskunde von Sachsen

Thematisches Kartenwerk, welches sich im Raum erstreckende historische Tatsachen, Ereignisse und Entwicklungen des Freistaates Sachsen in seinen Grenzen von 1990 und darüber hinaus präsentiert.

Atlas zur Geschichte und Landeskunde von Sachsen

Herausgeber:

- Sächsische Akademie der Wissenschaften zu Leipzig
- Staatsbetrieb Geobasisinformation und Vermessung Sachsen
(ehem. Landesvermessungsamt Sachsen)



Kooperationspartner:

- Hochschule für Technik und Wirtschaft Dresden (FH),
FB Vermessungswesen / Kartographie
- Universität Leipzig, Historisches Seminar



Atlas zur Geschichte und Landeskunde von Sachsen

Sachgebiete

- A Landesnatur
- B Siedlung und Bevölkerung
- C Territorialentwicklung
- D Kriege und soziale Bewegungen, Militärwesen
- E Kirche und Konfessionen
- F Wirtschaft (Landwirtschaft, Bergbau, Gewerbe, Verkehr)
- G Kultur (Sprache, Bildung, Baukunst)
- H Historische Karten

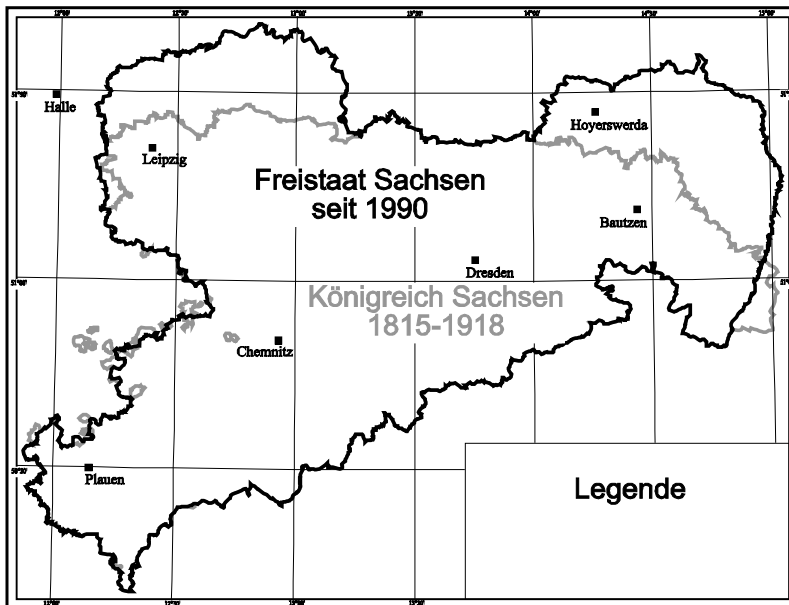
Zeiträume

- I Ur- und Frühgeschichte
(vor 929)
- II Mittelalter
(929 bis 1423 / 1423 bis 1485)
- III Frühe Neuzeit
(1485 bis 1547 / 1547 bis 1806 /
1806 bis 1815)
- IV Neueste Zeit
(1815 bis 1866 / 1867 bis 1918 /
1918 bis 1945)
- V Zeitgeschichte
(1945 bis 1952 / 1952 bis 1990 /
1991 bis 2005)

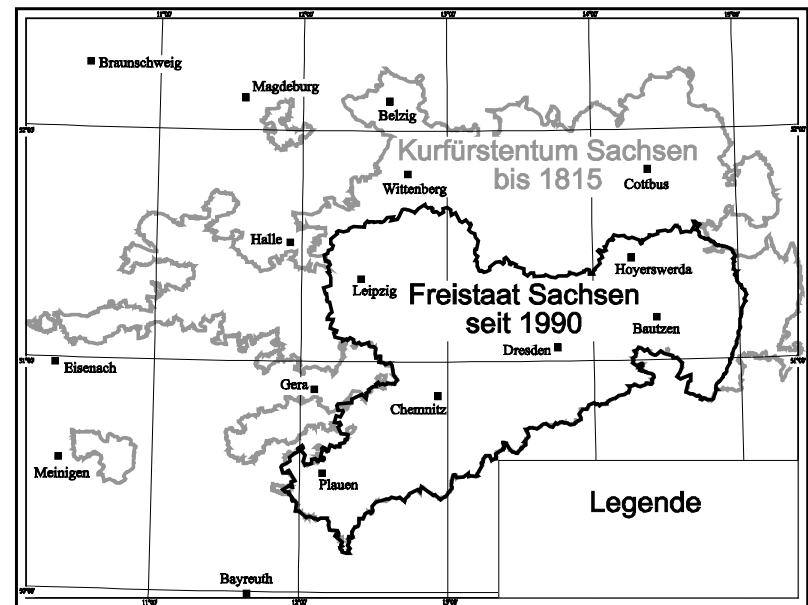
Atlas zur Geschichte und Landeskunde von Sachsen

Maßstäbe

1 : 400 000 Königreich / Freistaat Sachsen



1 : 650 000 Kurfürstentum Sachsen



Atlas zur Geschichte und Landeskunde von Sachsen

Veröffentlichungen nach Sachgebieten

- A Landesnatur
- B Siedlung und Bevölkerung
- C Territorialentwicklung
- D Kriege und soziale Bewegungen, Militärwesen**
- E Kirche und Konfessionen
- F Wirtschaft (Landwirtschaft, Bergbau, Gewerbe, Verkehr)
- G Kultur (Sprache, Bildung, Baukunst)
- H Historische Karten

Bisher veröffentlicht:

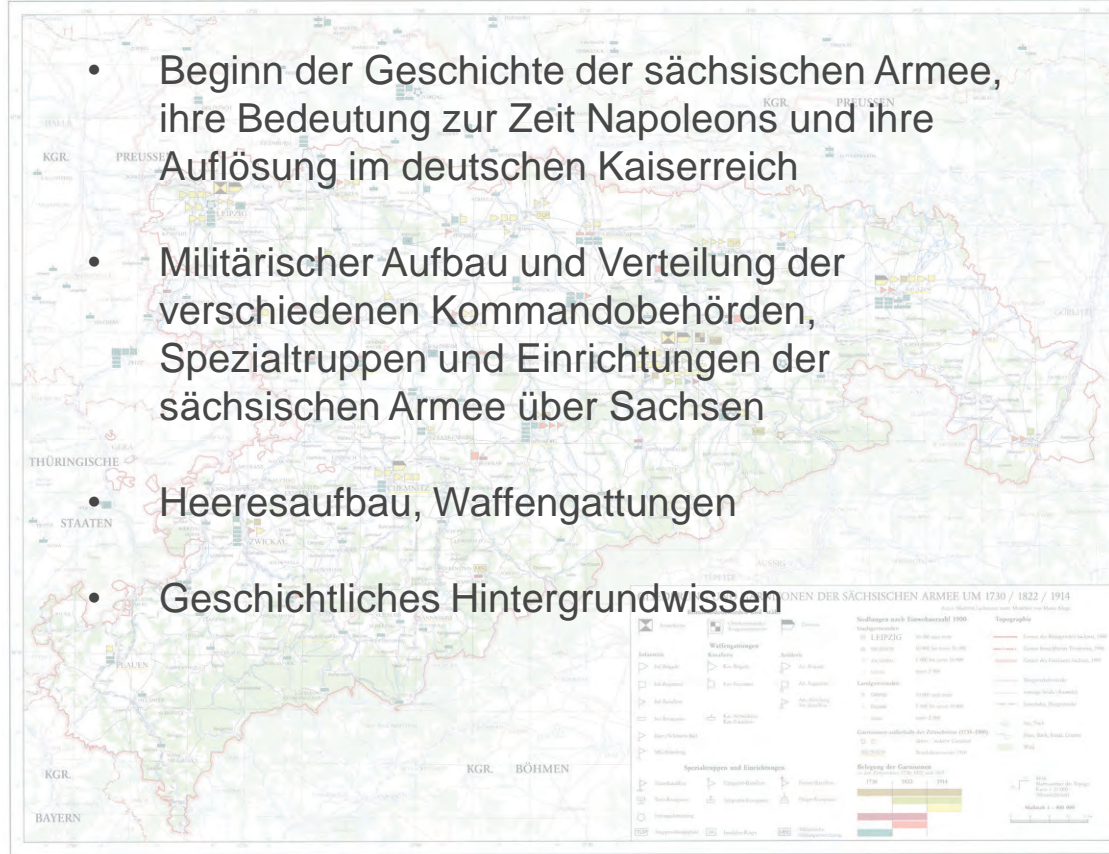
- D III 3 Gliederung und Garnisonen der sächsischen Armee
- D IV 2 Reichstagswahlen im Königreich Sachsen 1871 bis 1912
- D IV 3 Landtagswahlen im Königreich Sachsen 1869 bis 1896
- D IV 6 Kriegshandlungen und Besetzung 1945
- D V 2 Standorte der NVA und der Sowjetarmee
- D V 3 Friedliche Revolution 1989/90 in Sachsen



Atlas zur Geschichte und Landeskunde von Sachsen

ATLAS ZUR GESCHICHTE UND LANDESKUNDE VON SACHSEN

Gliederung und Garnisonen der sächsischen Armee um 1730 / 1822 / 1914 D III 3



- Beginn der Geschichte der sächsischen Armee, ihre Bedeutung zur Zeit Napoleons und ihre Auflösung im deutschen Kaiserreich
- Militärischer Aufbau und Verteilung der verschiedenen Kommandobehörden, Spezialtruppen und Einrichtungen der sächsischen Armee über Sachsen
- Heeresaufbau, Waffengattungen
- Geschichtliches Hintergrundwissen

Kriege, soziale Bewegungen

D III 3

Gliederung und Garnisonen der sächsischen Armee um 1730 / 1822 1914

Maßstab 1 : 400 000

Atlas zur Geschichte und Landeskunde von Sachsen

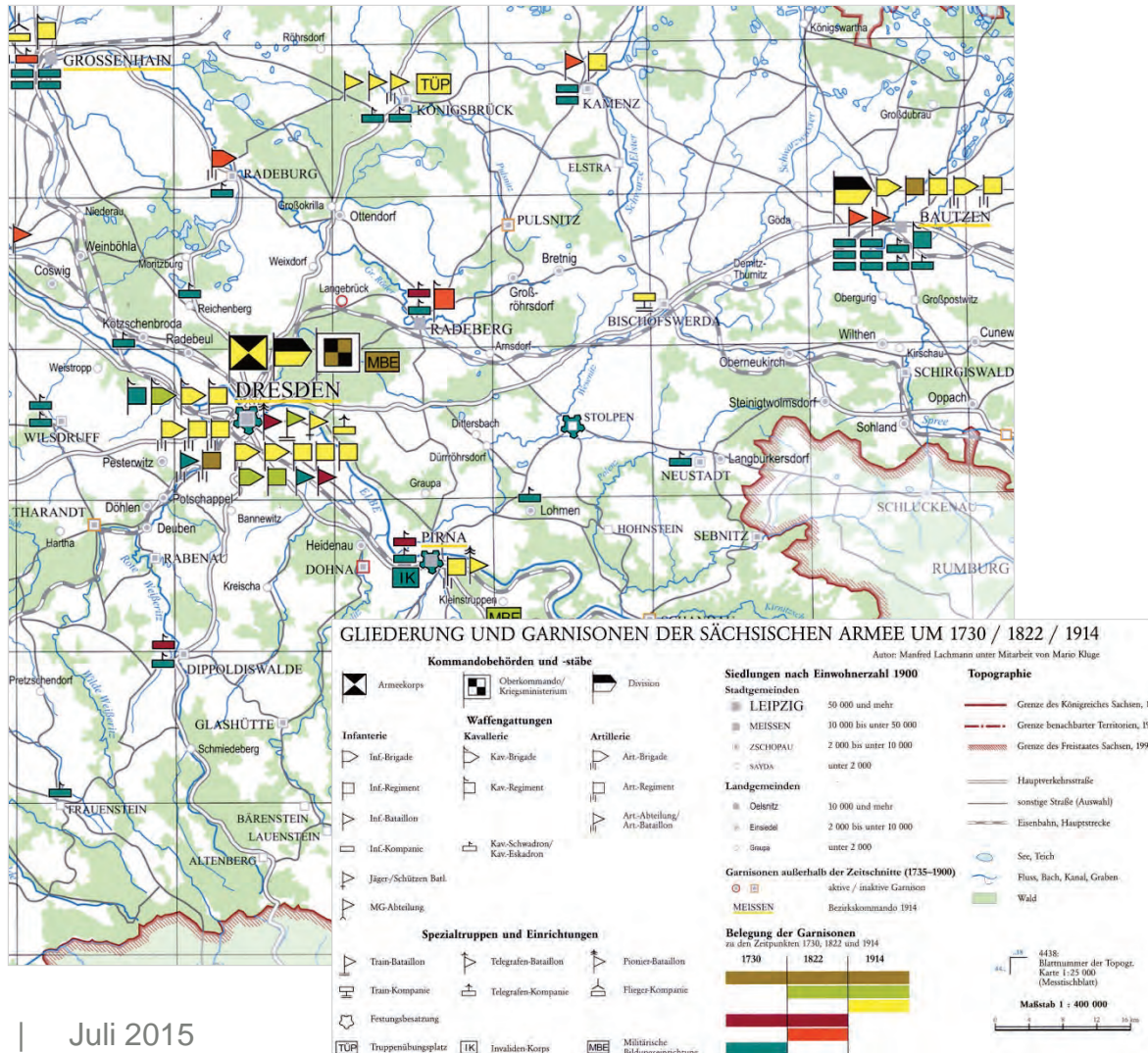
Kriege, soziale Bewegungen

D III 3

Gliederung und Garnisonen der sächsischen Armee um 1730 / 1822

1914

Maßstab 1 : 400 000

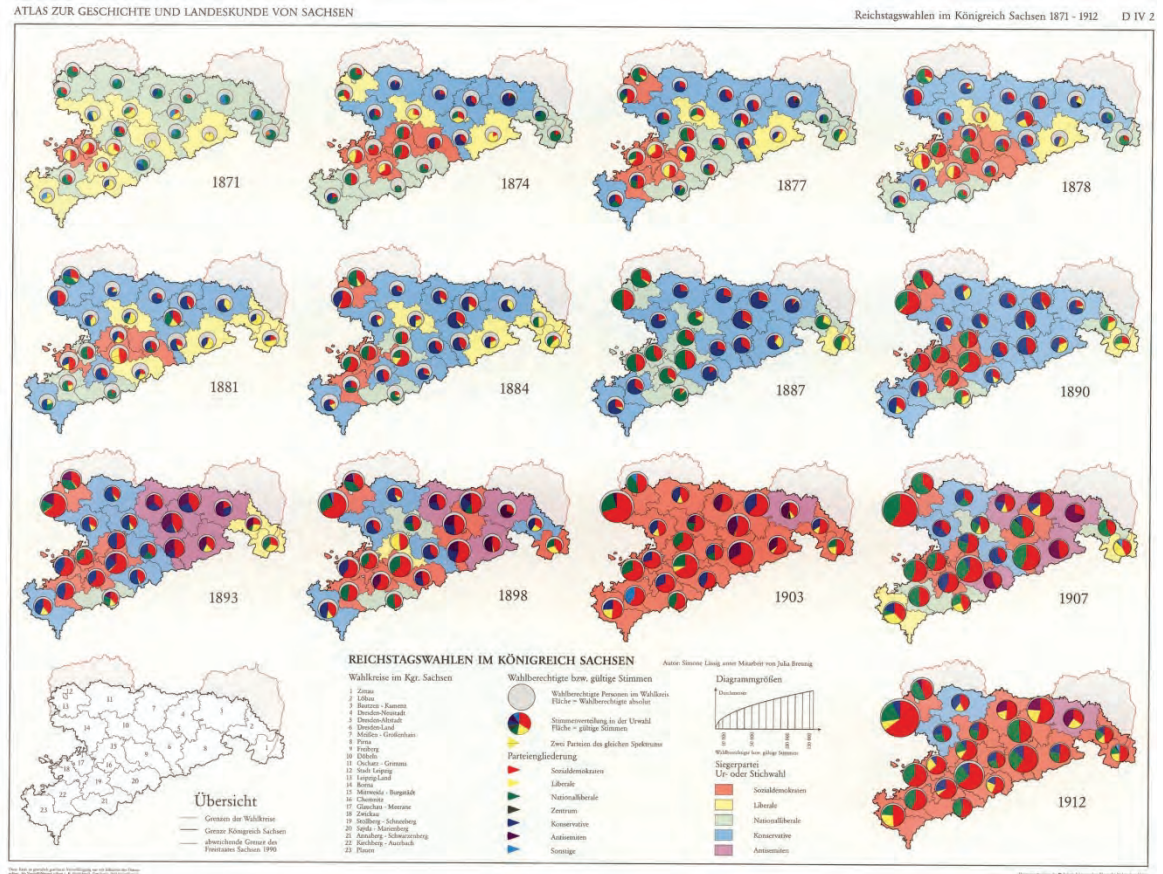


Atlas zur Geschichte und Landeskunde von Sachsen

Kriege, soziale Bewegungen

D IV 2

Reichstagswahlen im Königreich Sachsen 1871 bis 1912



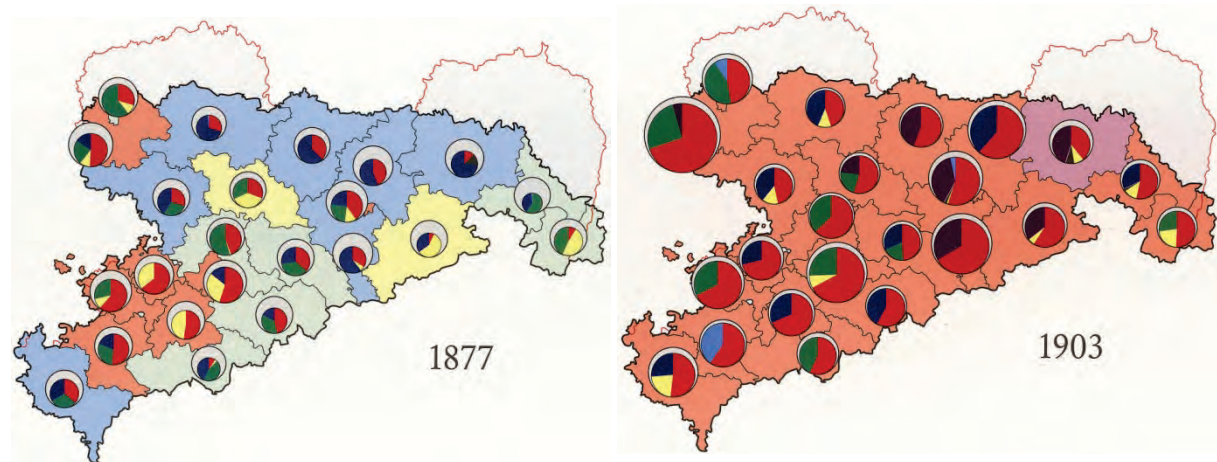
Atlas zur Geschichte und Landeskunde von Sachsen

Kriege, soziale Bewegungen

D IV 2

Reichstagswahlen im Königreich Sachsen

1871 bis 1912



Wahlkreise im Kgr. Sachsen

- 1 Zittau
- 2 Löbau
- 3 Bautzen - Kamenz
- 4 Dresden-Neustadt
- 5 Dresden-Altstadt
- 6 Dresden-Land
- 7 Meißen - Großenhain
- 8 Pirna
- 9 Freiberg
- 10 Döbeln
- 11 Oschatz - Grimma
- 12 Stadt Leipzig
- 13 Leipzig-Land
- 14 Borna
- 15 Mittweida - Burgstädt
- 16 Chemnitz
- 17 Glauchau - Meerane
- 18 Zwickau
- 19 Stollberg - Schneeberg
- 20 Sayda - Marienberg
- 21 Annaberg - Schwarzenberg
- 22 Kirchberg - Auerbach
- 23 Plauen

Wahlberechtigte bzw. gültige Stimmen

- Wahlberechtigte Personen im Wahlkreis
Fläche = Wahlberechtigte absolut
- Stimmenverteilung in der Urwahl
Fläche = gültige Stimmen
- Zwei Parteien des gleichen Spektrums

Parteiengliederung

- Sozialdemokraten
- Liberale
- Nationalliberale
- Zentrum
- Konservative
- Antisemiten
- Sonstige

Diagrammgrößen



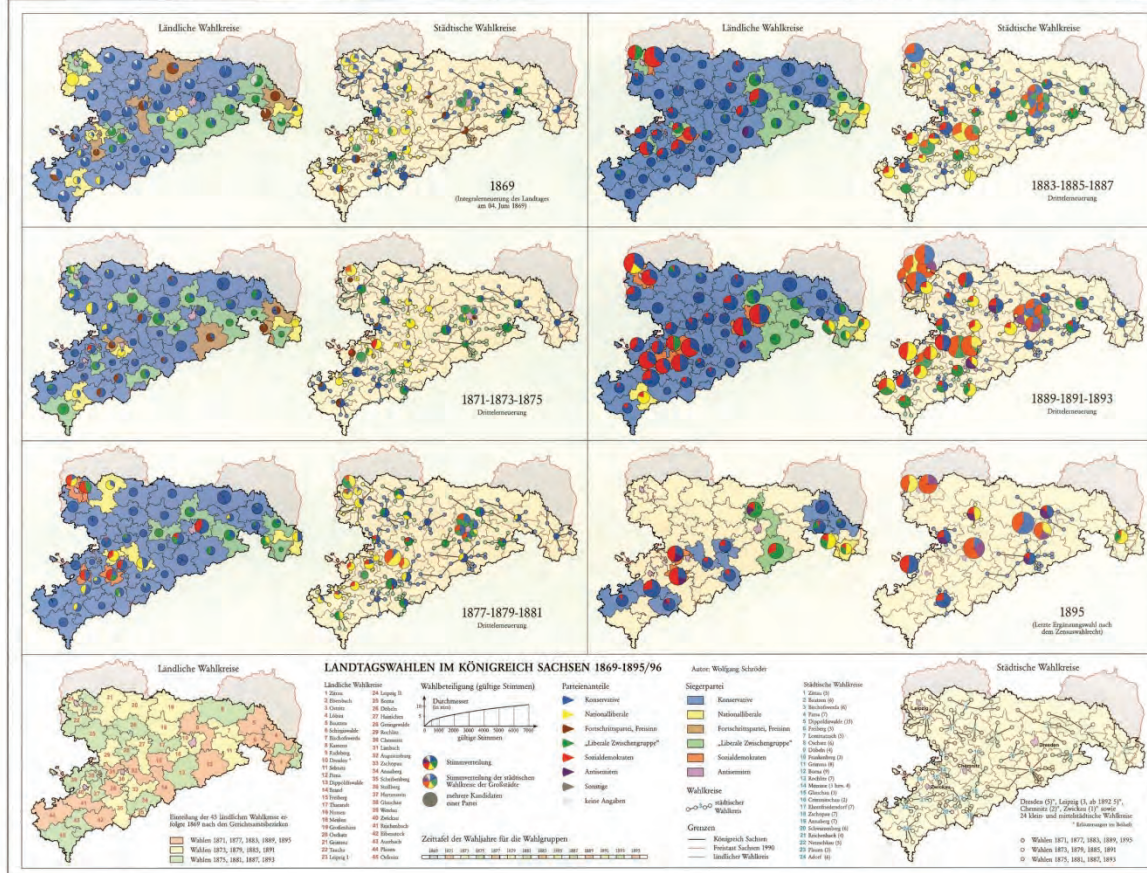
Siegerpartei Ur- oder Stichwahl

- Sozialdemokraten
- Liberale
- Nationalliberale
- Konservative
- Antisemiten

Atlas zur Geschichte und Landeskunde von Sachsen

ATLAS ZUR GESCHICHTE UND LANDESKUNDE VON SACHSEN

Landtagswahlen im Königreich Sachsen 1869 - 1895/96 D IV 3

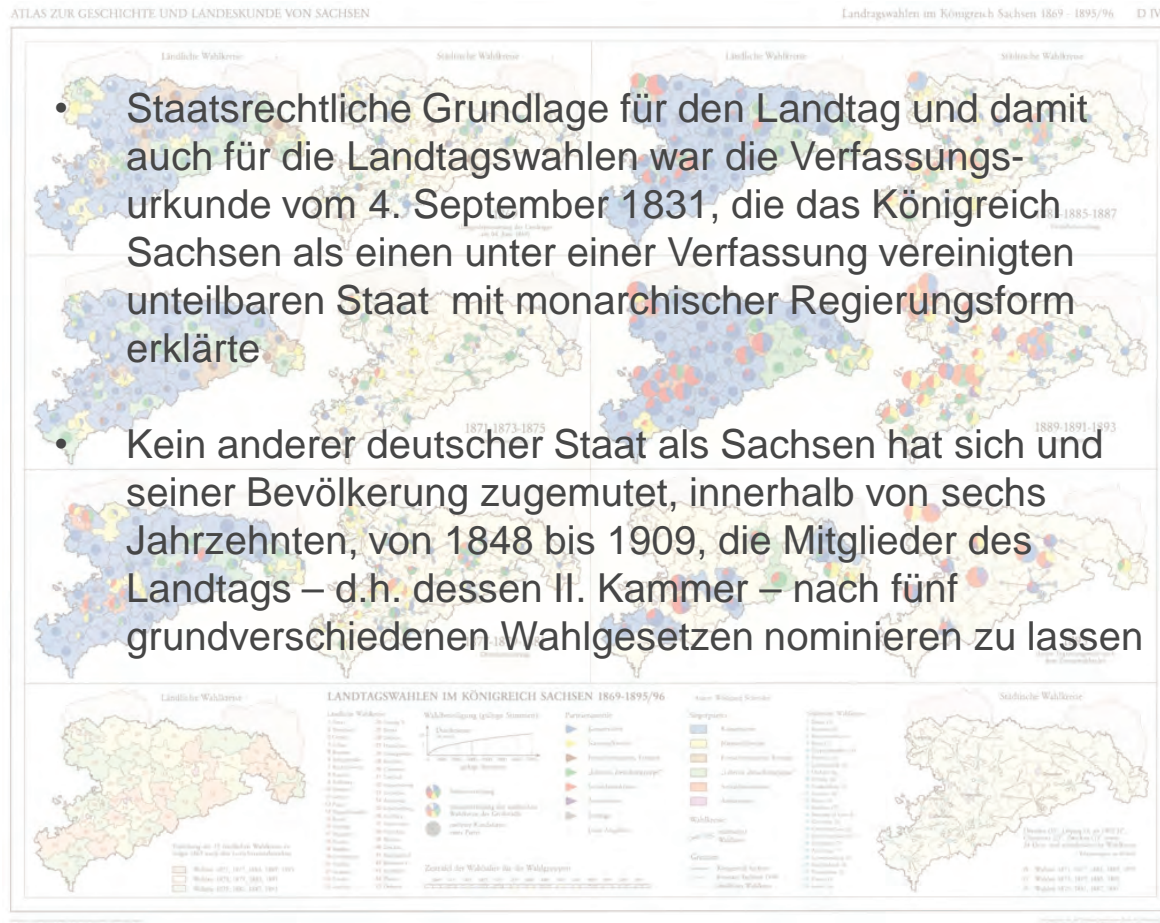


Kriege, soziale Bewegungen

D IV 3

Landtagswahlen im Königreich Sachsen 1869 bis 1895/96

Atlas zur Geschichte und Landeskunde von Sachsen



Kriege, soziale Bewegungen

D IV 3

Landtagswahlen im Königreich Sachsen 1869 bis 1895/96

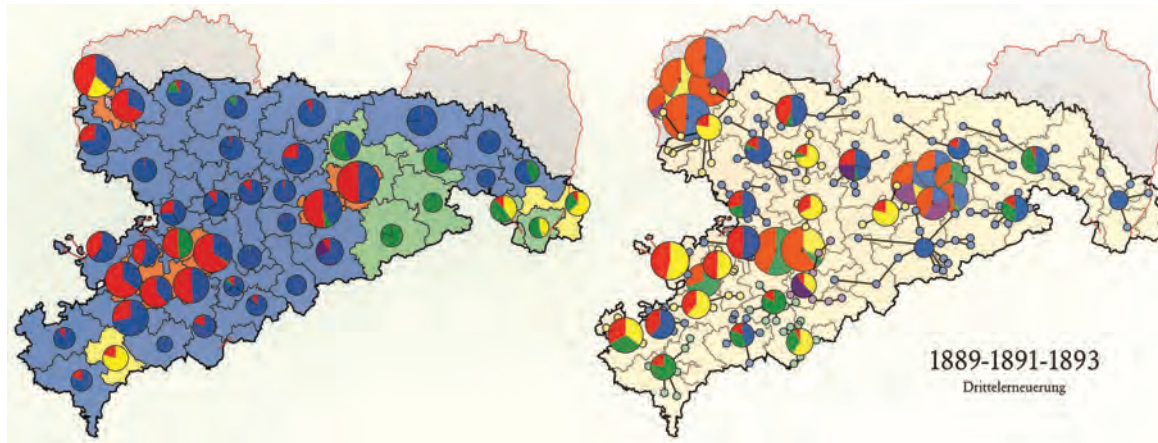
Atlas zur Geschichte und Landeskunde von Sachsen

Kriege, soziale Bewegungen


D IV 3

Landtagswahlen im Königreich Sachsen

1869 bis 1895/96



1889-1891-1893
Dritteleieruerung



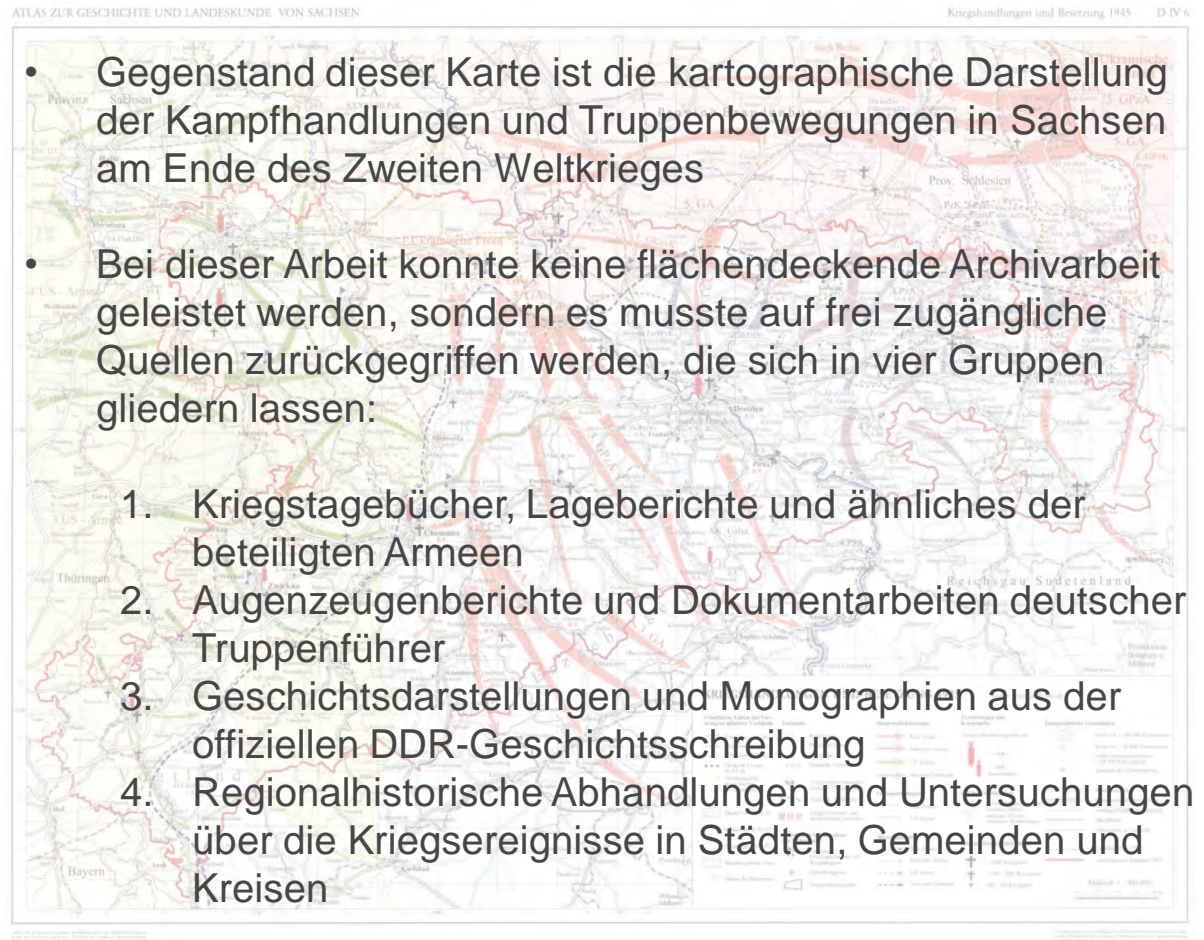
Atlas zur Geschichte und Landeskunde von Sachsen

Kriege, soziale Bewegungen

D IV 6

Kriegshandlungen und Besetzung 1945

Maßstab 1 : 400 000



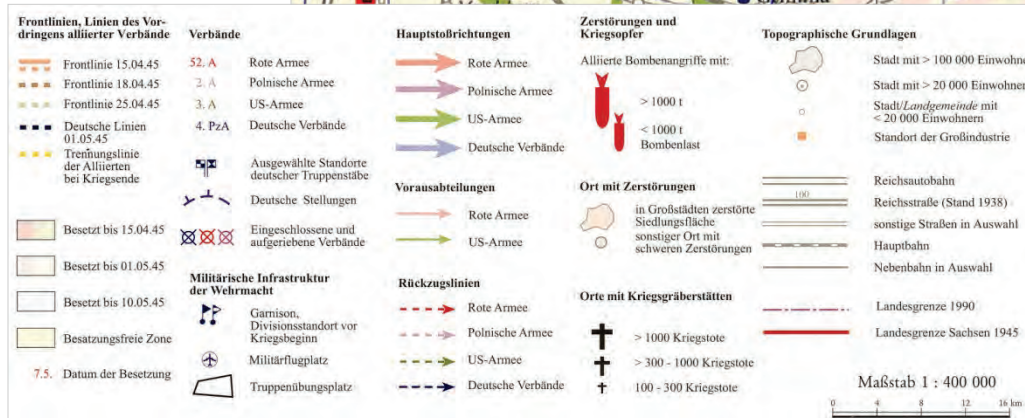
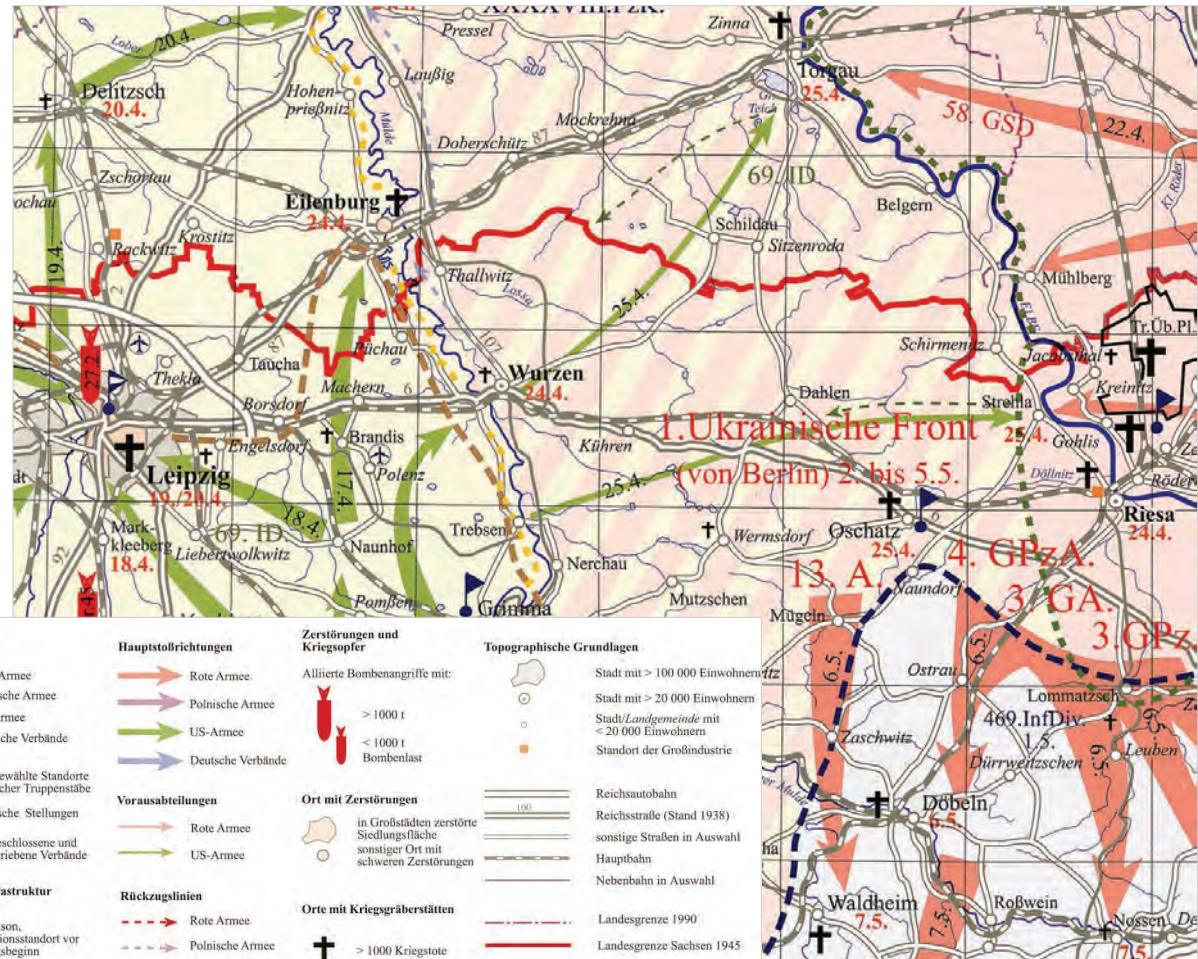
Atlas zur Geschichte und Landeskunde von Sachsen

Kriege, soziale Bewegungen

D IV 6

Kriegshandlungen
und Besetzung 1945

Maßstab 1 : 400 000



Atlas zur Geschichte und Landeskunde von Sachsen

ATLAS ZUR GESCHICHTE UND LANDESKUNDE VON SACHSEN

Standorte der Nationalen Volksarmee und der Sowjetarmee DV 2

- Während des Kalten Krieges standen sich in Mitteleuropa zwei hochgerüstete Militärkoalitionen gegenüber
- Das Territorium des heutigen Freistaates Sachsen bildete für den Warschauer Pakt einen wichtigen Dislozierungsraum
- Die 1956 aus der Kasernierten Volkspolizei hervorgegangene Nationale Volksarmee (NVA) verfügte im Oktober 1990 über 873 Truppenteile und Dienststellen
 - Da die Angabe aller Standorte für den Zeitraum von ca. 1950 bis 1990 durch den häufigen Standortwechsel sowie die Umbenennungen zur Unübersichtlichkeit der Karte führen würden, wurde der 2.10.1990 als Stichtag für die Darstellung der Stationierung gewählt



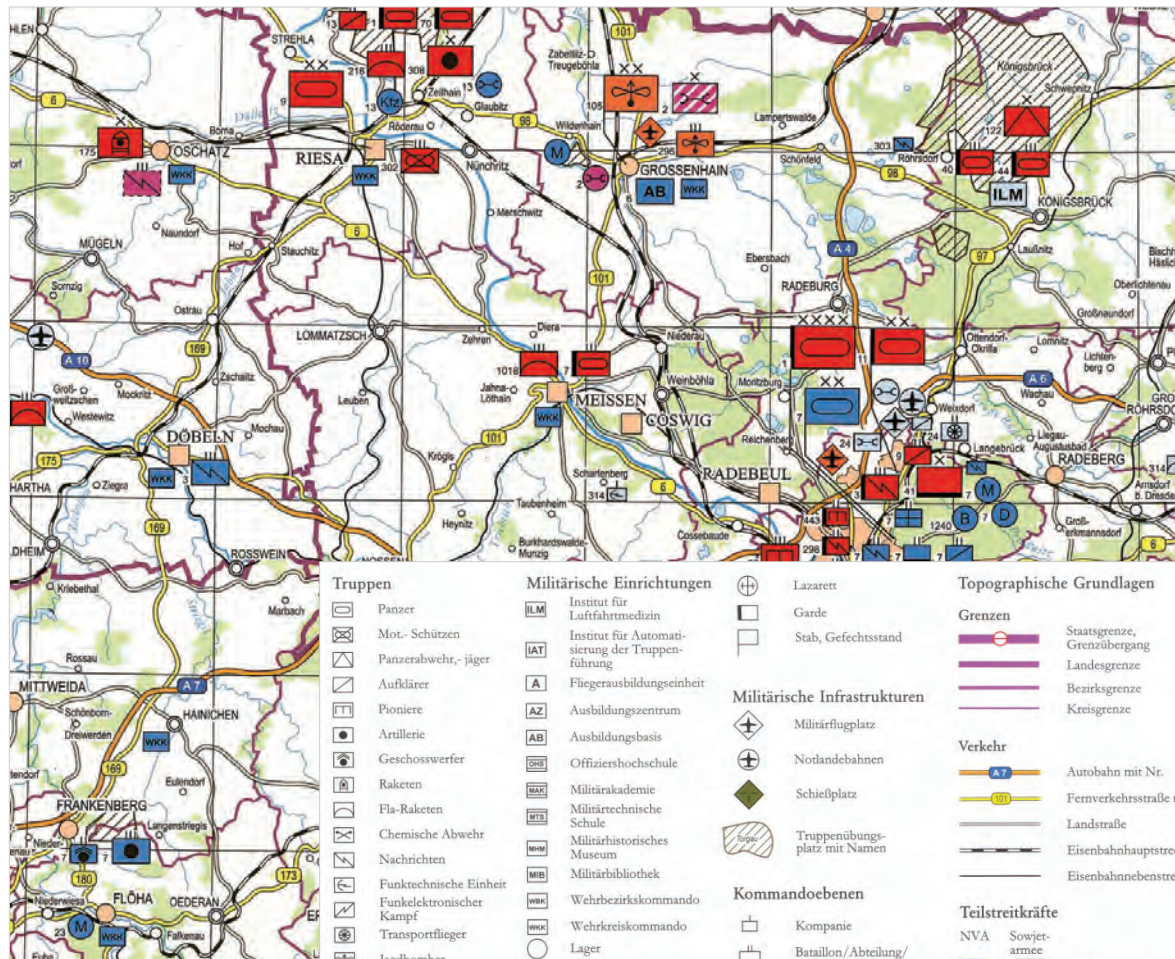
Kriege, soziale Bewegungen

D V 2

Standorte der
Nationalen
Volksarmee und der
Sowjetarmee

Maßstab 1 : 400 000

Atlas zur Geschichte und Landeskunde von Sachsen



Truppen	Militärische Einrichtungen	Militärische Infrastrukturen	Topographische Grundlagen
Panzer	Institut für Luftfahrtmedizin	Militärflugplatz	Grenzen
Mot.-Schützen	Institut für Automatisierung der Truppenführung	Notlandebahnen	Staatsgrenze, Grenzübergang
Panzerabwehr-, jäger	Fliegerausbildungseinheit	Schießplatz	Landesgrenze
Aufklärer	Ausbildungszentrum	Truppenübungsplatz mit Namen	Bezirksgrenze
Pioniere	Ausbildungsbasis	Kommandoebenen	Kreisgrenze
Artillerie	Offiziershochschule	Kompanie	Verkehr
Geschosswerfer	Militärakademie	Bataillon/Abteilung/Schwadron/Unterabschnitt	Autobahn mit Nr.
Raketen	Militärtechnische Schule	Regiment/Geschwader/Grenzbezirkskommando	Fernverkehrsstraße mit Nr.
Chemische Abwehr	Militärgeschichtliches Museum		Landstraße
Nachrichten	Militärbibliothek		Eisenbahnhauptstrecke
Funktechnische Einheit	Wehrbezirkskommando		Eisenbahnnebenstrecke
Transportflieger	Wehrkreiskommando		Teilstreitkräfte
Jagdbomber	Lager		NVA
Hubschrauber	Komplexlager mit Nr.		Sowjetarmee
Versorgungseinheit	Versorgungslager mit Nr.		Landstreitkräfte
			Luftstreitkräfte

Kriege, soziale Bewegungen

D V 2

Standorte der Nationalen Volksarmee und der Sowjetarmee

Maßstab 1 : 400 000

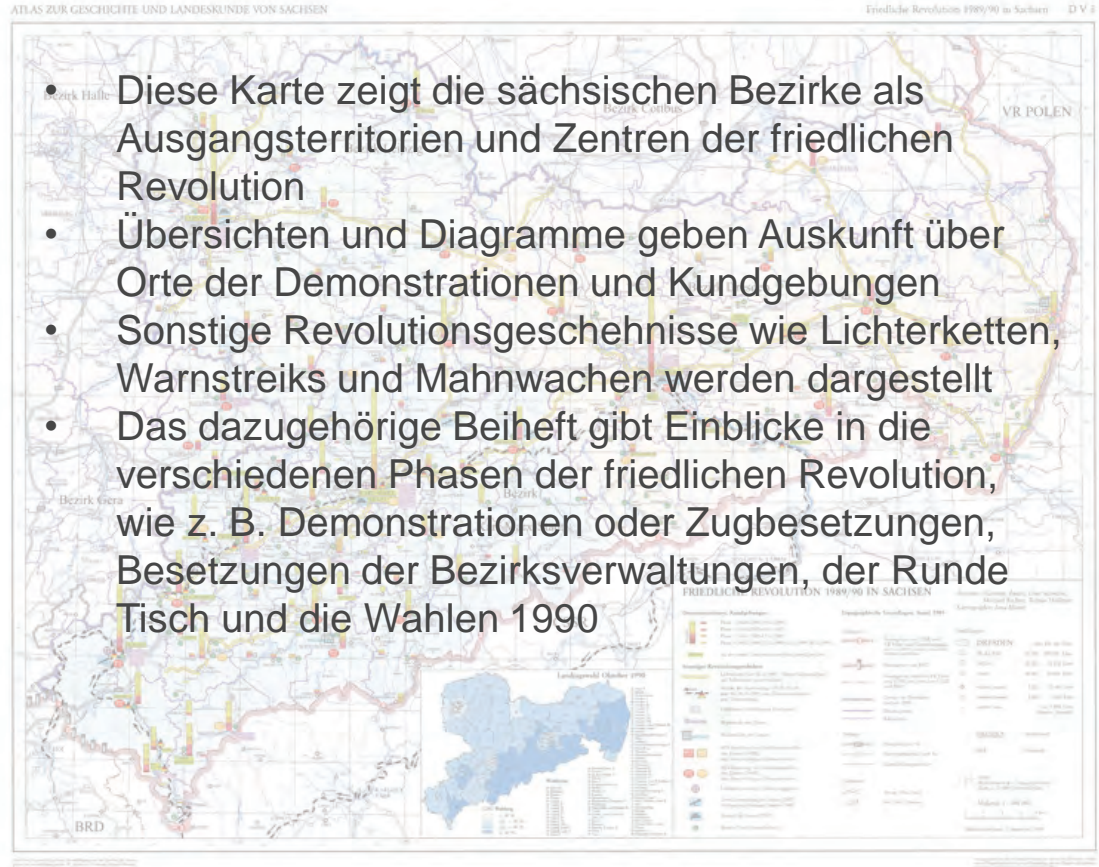
Atlas zur Geschichte und Landeskunde von Sachsen

Kriege, soziale Bewegungen

D V 3

Friedliche Revolution 1989/90 in Sachsen

Maßstab 1 : 400 000



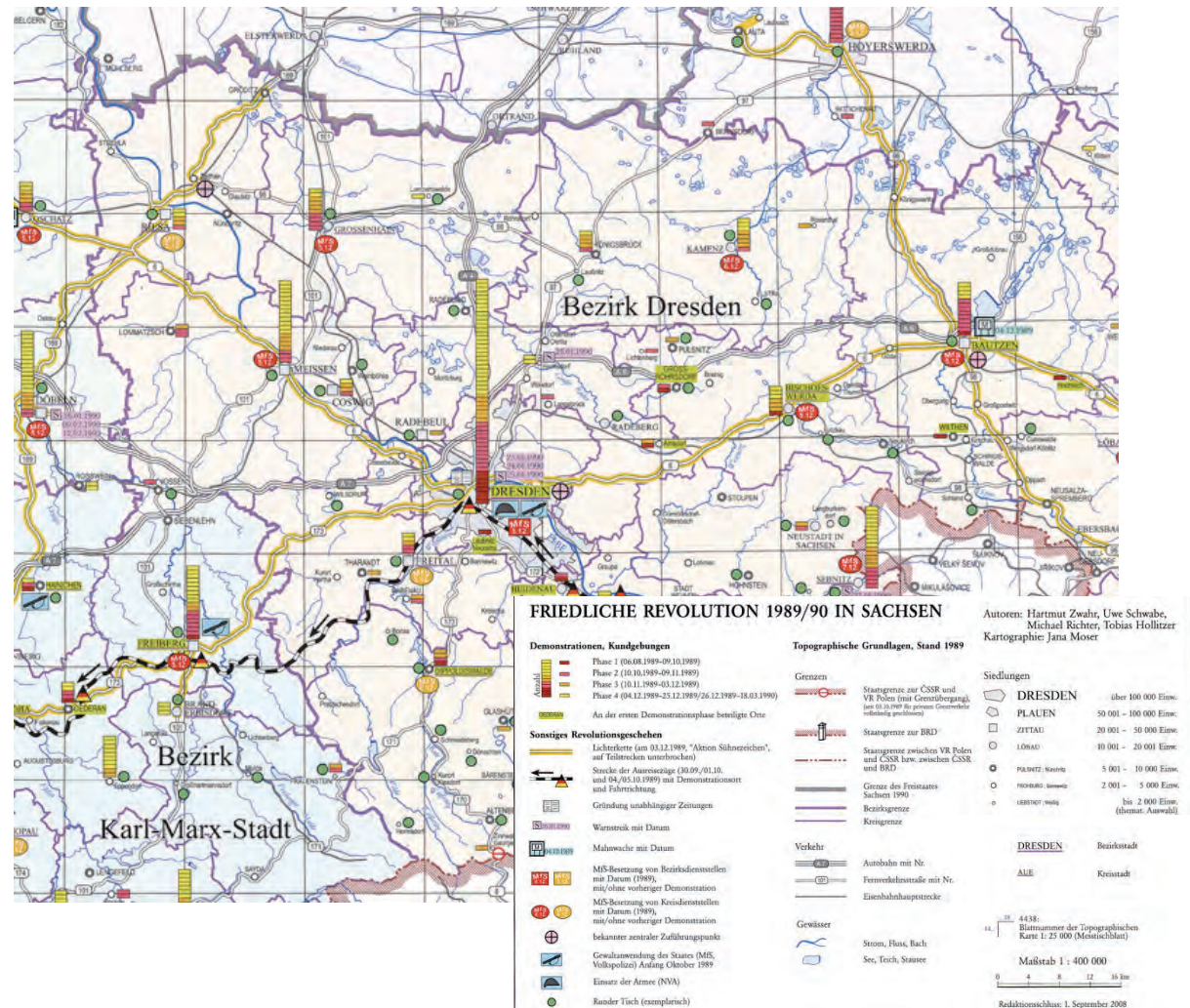
Atlas zur Geschichte und Landeskunde von Sachsen

Kriege, soziale Bewegungen

D V 3

Friedliche Revolution
1989/90
in Sachsen

Maßstab 1 : 400 000



Atlas zur Geschichte und Landeskunde von Sachsen

So erreichen Sie uns:

Staatsbetrieb Geobasisinformation und
Vermessung Sachsen (GeoSN)

Olbrichtplatz 3

01099 Dresden

oder

Postfach 10 02 44

01072 Dresden

Tel: +49 351 8283-8400

Fax: +49 351 8283-6110

E-Mail: poststelle@geosn.sachsen.de

Internet: www.landesvermessung.sachsen.de

Öffnungszeiten der Verkaufsstelle:

Mo, Mi, Do: 9.00 bis 15.00 Uhr

Di: 9.00 bis 17.00 Uhr

Fr: 9.00 bis 12.00 Uhr