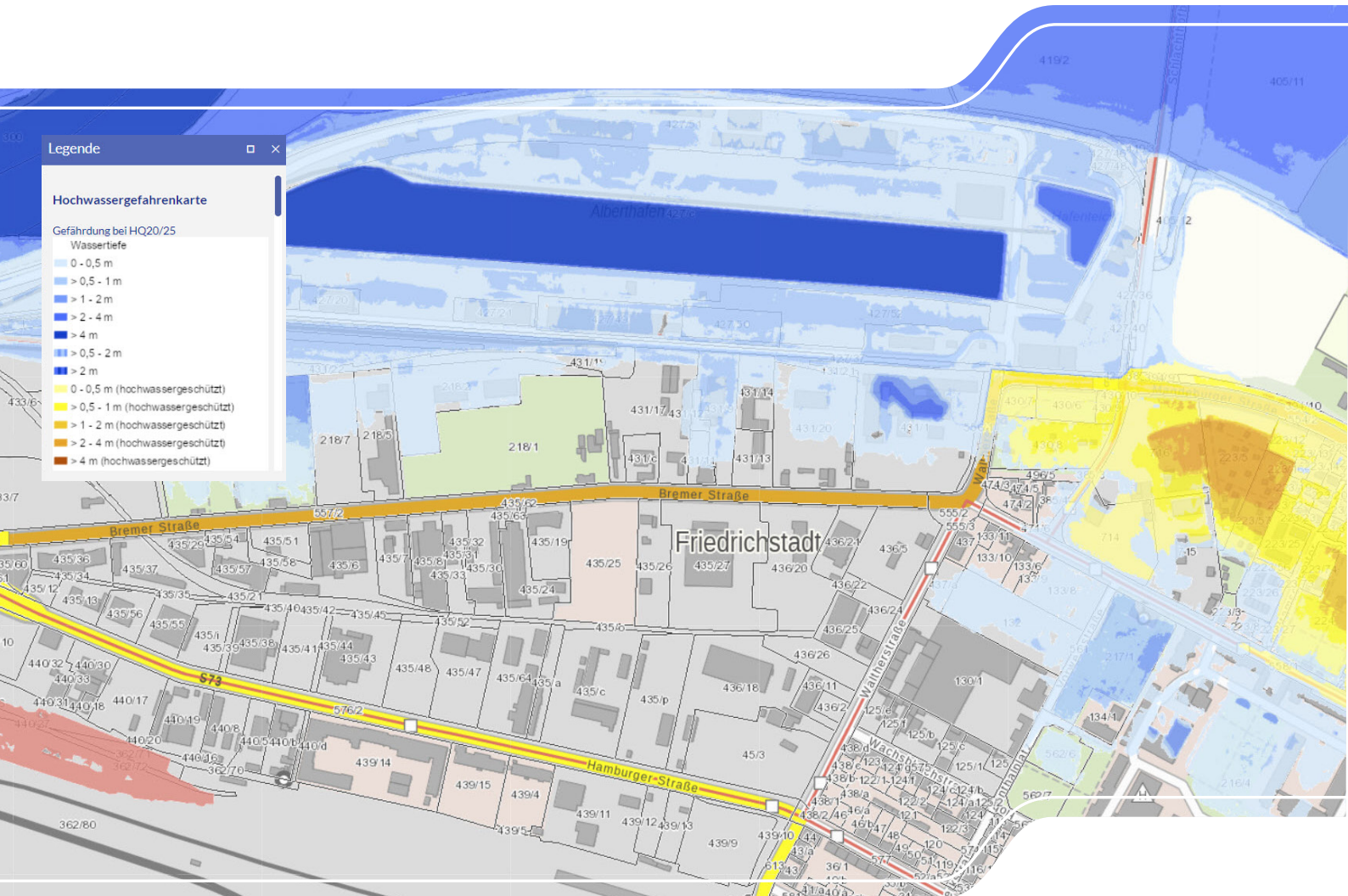
















# Geoportal – Sachsenatlas Vorkonfigurierte Karten

Nutzerinformation  
Stand Februar 2024





# Inhalt

Vorwort	.....	2
Aufruf der Kartenthemen	.....	3
 01 Verwaltung	.....	4
 02 Tourismus	.....	7
 03 Natur	.....	8
 04 Historisches Sachsen	.....	9
 05 Wasser	.....	10
 06 Geologie	.....	11
 07 Lärmkartierung 2017	.....	12
 08 Planung	.....	13
 09 Verkehr	.....	14
 10 Wald und Forst	.....	15
 11 Geobasisdaten	.....	18
 12 Statistik	.....	19
 13 weitere Karten	.....	20
 14 Eigene Dienste (Karten)	.....	20
Nutzungsbedingungen	.....	21
Kontakt	.....	21

## Vorwort

Das Geoportal Sachsenatlas ist ein E-Government-Angebot des Freistaates Sachsen für dessen Landes- und Kommunalbehörden. Die Web-Anwendung ist frei zugänglich und kann daher auch von „jedermann“ genutzt werden.

Sie erreichen das Geoportal Sachsenatlas über die Web-Adresse <https://geoportal.sachsen.de>.

Um schnell und unkompliziert auf häufig genutzte Karten zugreifen zu können, stellt das Geoportal Sachsenatlas in seinem Kartenviewer 13 verschiedene Kartenthemen bereit. Unter jedem Kartenthema finden Sie entsprechend vorkonfigurierte Karten. In dieser Broschüre erhalten Sie einen Überblick über die Themen und zugeordneten Karten. Alle vorkonfigurierten Karten – und viele weitere – können Sie ebenso über die Suchfunktion suchen und anschließend in der Karte darstellen.

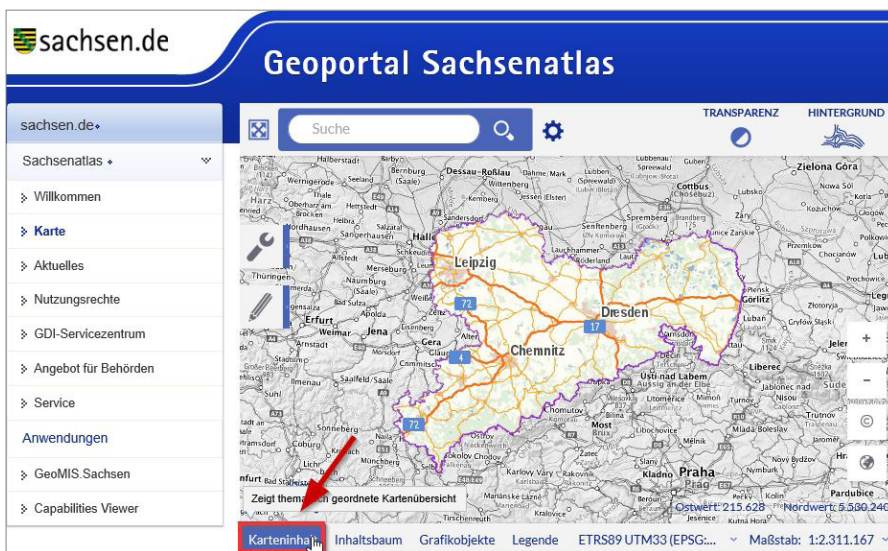
Weitere Informationen zur Benutzung des Geoportal Sachsenatlas finden Sie in der Online-Hilfe unter <https://geoportal.sachsen.de/cps/hilfe.html> und in dem Faltblatt Geoportal Sachsenatlas (online erhältlich unter <https://www.landesvermessung.sachsen.de/kostenlose-publikationen-4092.html>).

## Aufruf der Kartenthemen

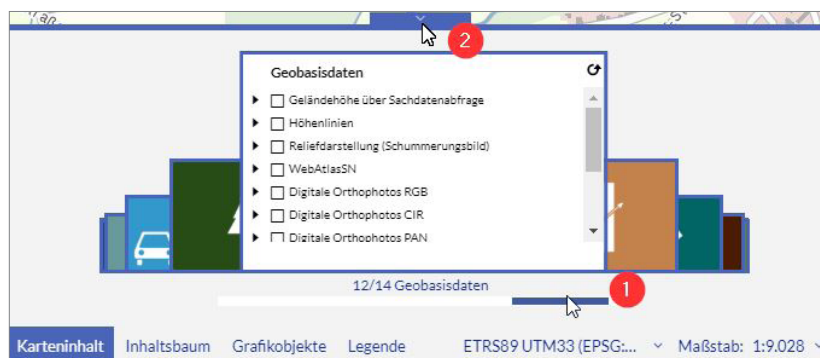
Um zu den Kartenthemen zu gelangen, klicken Sie nach dem Start des Geoportal Sachsenatlas im Menü auf der linken Seite auf Karte.



In der Fußzeile der Karte befindet sich die Funktion Karteninhalt. Klicken Sie darauf.




Mit gedrückter linker Maustaste können Sie den Schieberegler (1) bewegen und zwischen den Kartenthemen hin und her rollen. Die Vorderansicht eines Kartenthemas dreht sich nicht automatisch um, =>linker Mausklick auf Kartenthema erforderlich, danach werden Ihnen die vorkonfigurierten Karten zu diesem Thema angezeigt. Ausgegraute Karten sind im aktuellen Kartenmaßstab nicht sichtbar.



Schließen Sie die Kartenthemen-Ansicht, indem Sie erneut in der Fußzeile auf Karteninhalt klicken oder die Schließen-Funktion oberhalb des Kartenthemas (2) auswählen.

## 01 Verwaltung



Karte / Kartenebene	Sichtbarkeit (Maßstab)
<b>Landkreise &amp; Kreisfreie Städte</b>	
Landkreis/Kreisfreie Stadt	
Landkreis/Kreisfreie Stadt - Grenze	unbegrenzt
Landkreis_Kreisfreie Stadt - Beschriftung	unbegrenzt
Landkreisverwaltung	
Kreisverwaltung	unbegrenzt
<b>Gemeinden</b>	
Gemeindegrenzen	
Gemeindegrenze	unbegrenzt
Gemeinde - Beschriftung	ab 1 : 144 448
Gemeindeverwaltungen	
Gemeindeverwaltungen	unbegrenzt
Gemeindliche Kooperationsformen (VG/VV)	
Verwaltungssitz gemeindlicher Kooperationsformen (VG/VV)	unbegrenzt
gemeindliche Kooperationsform (VG/VV)-Zuständigkeitsbereich	unbegrenzt
<b>Ortsteile im Freistaat Sachsen</b>	
Ortsteile	ab 1: 2 834 821
<b>Gemarkung</b>	
Gemarkungsgrenze	unbegrenzt
Gemarkungsname	ab 1 : 72 224
<b>Flurstücke</b>	
Flurstücksgrenze	ab 1 : 20 000
Flurstücksnummer	ab 1 : 20 000
<b>ALKIS-Gesamt</b>	
Festgestellte Grenzpunkte	ab 1 : 2117
Flurstücke	ab 1 : 2117
Gebäude	ab 1 : 5291
Weiteres	
Bauwerke und Einrichtungen	ab 1 : 5291
Gesetzliche Festlegungen	
Öffentlich-rechtliche und sonstige Festlegungen	ab 1 : 529 134
Tatsächliche Nutzung	
Siedlung	ab 1 : 5291

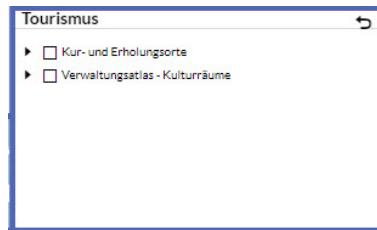
Karte / Kartenebene	Sichtbarkeit (Maßstab)
Verkehr	ab 1 : 5000
Vegetation	ab 1 : 5000
Gewässer	ab 1 : 5000
<b>Gutachterausschüsse</b>	
Grenzen Landkreis/Kreisfreie Stadt	
Landkreis/Kreisfreie Stadt – Grenze	unbegrenzt
Landkreis/Kreisfreie Stadt – Beschriftung	unbegrenzt
Gutachterausschüsse	
Zuständiger Gutachterausschuss	ab 1 : 5 000 000
<b>Verwaltungsatlas – Bildung</b>	
Allgemeinbildende Schulen	
Grundschulen	ab 1 : 5 000 000
Oberschulen	ab 1 : 5 000 000
Gymnasien	ab 1 : 5 000 000
Förderschulen	
Klinik- und Krankenhausschulen	ab 1 : 5 000 000
Schulen mit Förderschwerpunkt Lernen	ab 1 : 5 000 000
Schulen mit Förderschwerpunkt geistige Entwicklung	ab 1 : 5 000 000
Schulen mit Förderschwerpunkt emotionale und soziale Entwicklung	ab 1 : 5 000 000
Schulen mit Förderschwerpunkt körperliche und motorische Entwicklung	ab 1 : 5 000 000
Schulen mit Förderschwerpunkt Sehen	ab 1 : 5 000 000
Schulen mit Förderschwerpunkt Hören	ab 1 : 5 000 000
Schulen mit Förderschwerpunkt Sprache	ab 1 : 5 000 000
Schulen des Zweiten Bildungsweges	ab 1 : 5 000 000
Hochschulen	ab 1 : 5 000 000
LaSuB-Standorte	ab 1 : 5 000 000
<b>Verwaltungsatlas – Polizei</b>	
Polizeidienststellen	ab 1 : 5 000 000
Polizeireviere	ab 1 : 5 000 000
Polizeidirektionen	ab 1 : 5 000 000
<b>Verwaltungsatlas – Feuerwehr</b>	
Feuerwehrstandorte	ab 1 : 5 000 000
<b>Verwaltungsatlas – Justiz</b>	
Finanz-, Verwaltungs-, Sozialgerichte	
Sitz der Finanz-, Verwaltungs-, Sozialgerichte	ab 1 : 5 000 000
Fachgericht-Zuständigkeitsbereich	ab 1 : 5 000 000
Arbeitsgerichte	
Sitz der Arbeitsgerichte	ab 1 : 5 000 000
Arbeitsgericht-Zuständigkeitsbereich	ab 1 : 5 000 000
Amtsgerichte	
Sitz der Amtsgerichte	ab 1 : 5 000 000
Amtsgericht-Zuständigkeitsbereich	ab 1 : 5 000 000



Karte / Kartenebene	Sichtbarkeit (Maßstab)
Landgerichte, Staatsanwaltschaften	
Sitz der Landgerichte, Staatsanwaltschaften	ab 1 : 5 000 000
Landgericht-Zuständigkeitsbereich	ab 1 : 5 000 000
Sitz des Verfassungsgerichtshofes	
Sitz des Verfassungsgerichtshofes	ab 1 : 5 000 000
Notare	
Sitz der Notare	ab 1 : 5 000 000
Notarielle Amtsbereiche	ab 1 : 5 000 000
<b>Verwaltungsatlas – Gesundheit</b>	
Rettungsdienst	
Rettungsdienst Rettungswachen	ab 1 : 5 000 000
Rettungsdienst Träger	unbegrenzt
Krankenhäuser nach Versorgungsstufe und Planbetten	
Fachkrankenhaus	unbegrenzt
Regelversorgung	unbegrenzt
Schwerpunktversorgung	unbegrenzt
Maximalversorgung	unbegrenzt
Krankenhaus mit mehreren Standorten	unbegrenzt
Rehabilitationsklinik	
Rehabilitationsklinik	ab 1 : 5 000 000
Erwachsenenpsychiatrie	
Standort Erwachsenenpsychiatrie	ab 1 : 5 000 000
Einzugsgebiet Erwachsenenpsychiatrie	ab 1 : 5 000 000
Kinder- und Jugendpsychiatrie	
Standort Kinder- und Jugendpsychiatrie	ab 1 : 5 000 000
Einzugsgebiet Kinder- und Jugendpsychiatrie	ab 1 : 5 000 000
Opferbeauftragte	
Medizinische Unterstützung	unbegrenzt
Opferhilfe	unbegrenzt
Rechtsberatung	unbegrenzt
<b>Verwaltungsatlas – Finanzverwaltung</b>	
Finanzamt-Standorte	ab 1 : 5 000 000
Finanzamt-Zuständigkeitsbereiche	ab 1 : 5 000 000

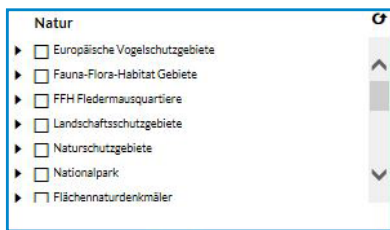


## 02 Tourismus



Karte / Kartenebene	Sichtbarkeit (Maßstab)
<b>Kur- und Erholungsorte</b>	
Staatlich anerkannte Kur- und Erholungsorte	
Staatlich anerkannte Kur- und Erholungsorte	ab 1 : 5 000 000
<b>Verwaltungsatlas - Kulturräume</b>	
urbane und ländliche Kulturräume	
Kulturreaum-Standort	ab 1 : 5 000 000
urbane und ländliche Kulturräume	ab 1 : 5 000 000


### 03 Natur



Karte / Kartenebene	Sichtbarkeit (Maßstab)
<b>Europäische Vogelschutzgebiete</b>	
Europäische Vogelschutzgebiete	ab 1 : 10 000 000 bis 1 : 1000
<b>Fauna-Flora-Habitat Gebiete</b>	
Fauna-Flora-Habitat Gebiete	ab 1 : 10 000 000 bis 1 : 1000
<b>FFH Fledermausquartiere</b>	
FFH Fledermausquartiere	ab 1 : 10 000 000 bis 1 : 1000
<b>Landschaftsschutzgebiete</b>	
Landschaftsschutzgebiete	ab 1 : 10 000 000
<b>Naturschutzgebiete</b>	
Naturschutzgebiete	ab 1 : 10 000 000
<b>Nationalpark</b>	
Nationalpark	ab 1 : 10 000 000
<b>Flächennaturdenkmäler</b>	
Flächennaturdenkmäler	ab 1 : 10 000 000
<b>Naturpark</b>	
Naturpark	ab 1 : 10 000 000
<b>Feldblöcke und förderfähige Elemente Sachsen 2023</b>	
Feldblöcke 2023	ab 1 : 100 000 bis 1 : 500
Förderfähige Elemente 2023	ab 1 : 100 000 bis 1 : 500
<b>IS SaND Offenland-Biotope</b>	
Biotope (Punkte)	ab 1 : 1 000 000
Biotope (Linien)	ab 1 : 1 000 000
Biotope (Flächen)	ab 1 : 1 000 000
<b>IS SaND Lebensraumtypen</b>	
LRT - Punkte	ab 1 : 1 000 000
LRT - Linien	ab 1 : 1 000 000
LRT - Flächen	ab 1 : 1 000 000
<b>IS SaND Art - Habitate</b>	
Habitate (Punkte)	ab 1 : 1 000 000
Habitate (Linien)	ab 1 : 1 000 000
Habitate (Flächen)	ab 1 : 1 000 000

Karte / Kartenebene	Sichtbarkeit (Maßstab)
<b>IS SaND Maßnahmen</b>	
Maßnahmen (Punkte)	ab 1 : 1 000 000
Maßnahmen (Linien)	ab 1 : 1 000 000
Maßnahmen (Flächen)	ab 1 : 1 000 000
<b>IS SaND Behandlungsgrundsätze</b>	
Behandlungsgrundsätze (Flächen)	ab 1 : 250 000
Behandlungsgrundsätze (Linien)	ab 1 : 1 000 000
Behandlungsgrundsätze (Punkte)	ab 1 : 1 000 000
<b>Biotoptypen- und Landnutzungskartierung (BTLNK)</b>	
BTLNK Flächen	ab 1 : 50 000
BTLNK Linien	ab 1 : 50 000
BTLNK Punkte	ab 1 : 50 000
<b>Potentiell natürliche Vegetation (pnV)</b>	
Potentiell natürliche Vegetation 1 : 300 000	ab 1 : 3 000 000 bis 1 : 100 001
Potentiell natürliche Vegetation 1 : 50 000	ab 1 : 100 000


## 04 Historisches Sachsen



Karte / Kartenebene	Sichtbarkeit (Maßstab)
<b>Meilenblätter Sachsen, Berliner Exemplar</b>	
Meilenblätter Blattschnitt / Blattnummer	unbegrenzt
Meilenblätter Blattschnitt & Aufnahme	unbegrenzt
Berliner Meilenblätter	unbegrenzt
<b>Messtischblatt vor 1945</b>	
Messtischblatt vor 1945 Metadaten	unbegrenzt
Messtischblatt vor 1945	unbegrenzt
<b>TK25 DDR Ausgabe Staat</b>	
TK25 DDR Ausgabe Staat Metadaten	unbegrenzt
TK25 DDR Ausgabe Staat	unbegrenzt
<b>TK25 ab 1990</b>	
TK25 ab 1990 Metadaten	unbegrenzt
TK25 ab 1990	unbegrenzt
<b>DTK 2008-2012 Color</b>	
DTK 2008-2012 color	unbegrenzt

Karte / Kartenebene	Sichtbarkeit (Maßstab)
<b>Digitale Orthophotos (DOP) – 1995–2004 Graustufen (PAN)</b>	
DOP 1995–2000 Graustufen (PAN)	
DOP 1995–2000 Metadaten	unbegrenzt
DOP 1995–2000	unbegrenzt
DOP 2000–2004 1 Graustufen (PAN)	
DOP 2000–2004 1 Metadaten	unbegrenzt
DOP 2000–2004 1	unbegrenzt
DOP 2000–2004 2 Graustufen (PAN)	
DOP 2000–2004 2 Metadaten	unbegrenzt
DOP 2000–2004 2	unbegrenzt
<b>Digitale Orthophotos (DOP) – Sommer 2005 RGB</b>	
DOP 2005 Metadaten	unbegrenzt
Digitale Orthophotos (DOP) – Sommer 2005	unbegrenzt
<b>Digitale Orthophotos (DOP) – 2006–2008 RGB</b>	
DOP 2006–2008 Metadaten	unbegrenzt
DOP 2006–2008	unbegrenzt
<b>Digitale Orthophotos (DOP) – 2009–2011 RGB</b>	
DOP 2009–2011 Metadaten	unbegrenzt
DOP 2009–2011	unbegrenzt
<b>Digitale Orthophotos (DOP) – 2012–2014 RGB</b>	
DOP 2012–2014 Metadaten	unbegrenzt
Digitale Orthophotos (DOP) – 2012–2014 RGB	unbegrenzt
<b>Digitale Orthophotos (DOP) – 2015–2017 RGB</b>	
DOP 2015–2017 Metadaten	unbegrenzt
DOP 2015–2017 RGB	unbegrenzt
<b>Digitale Orthophotos (DOP) – 2018–2020 RGB</b>	
DOP 2018–2020 Metadaten	unbegrenzt
DOP 2018–2020 RGB	unbegrenzt

## 05 Wasser

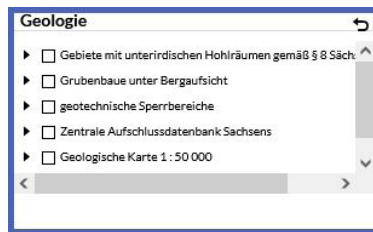


Wasser	
<input type="checkbox"/>	Gewässernetz Freistaat Sachsen
<input type="checkbox"/>	Festgesetzte Überschwemmungsgebiete (UEG)
<input type="checkbox"/>	Hochwassergefahrenkarte
<input type="checkbox"/>	Wasserschutzgebiete

Karte / Kartenebene	Sichtbarkeit (Maßstab)
<b>Gewässernetz Freistaat Sachsen</b>	
Fließgewässernetz	bis 1 : 1 000 000
Standgewässer	bis 1 : 1 000 000

Karte / Kartenebene	Sichtbarkeit (Maßstab)
<b>Festgesetzte Überschwemmungsgebiete (UEG)</b>	
festgesetzte Überschwemmungsgebiete (UEG)	ab 1 : 1 000 000
<b>Hochwassergefahrenkarte</b>	
Gefährdung bei HQ20/25	ab 1 : 250 000 bis 1 : 999
Gefährdung bei HQ50	ab 1 : 250 000 bis 1 : 999
Gefährdung bei HQ100	ab 1 : 250 000 bis 1 : 999
Gefährdung bei HQ300	ab 1 : 250 000 bis 1 : 999
Extremhochwasser	ab 1 : 250 000 bis 1 : 999
<b>Wasserschutzgebiete</b>	
Heilquellenschutzgebiete	ab 1 : 10 000 000
Trinkwasserschutzgebiete für Talsperren	ab 1 : 10 000 000
Trinkwasserschutzgebiete für Fließgewässer	ab 1 : 10 000 000
Trinkwasserschutzgebiete für Grundwasser/Uferfiltrat	ab 1 : 10 000 000

## 06 Geologie



Karte / Kartenebene	Sichtbarkeit (Maßstab)
<b>Gebiete mit unterirdischen Hohlräumen gemäß § 8 SächsHohIVO</b>	
Gebiete mit unterirdischen Hohlräumen gemäß § 8 SächsHohIVO	bis 1 : 10 000
Hinweis Maßstabsbegrenzung	ab 1 : 10 000
<b>Grubenbaue unter Bergaufsicht</b>	
Gebiete mit Grubenbauen unter Bergaufsicht (nachrichtlich)	bis 1 : 10 000
Hinweis Maßstabsbegrenzung	ab 1 : 10 000
<b>Geotechnische Sperrbereiche</b>	
geotechnische Sperrbereiche	bis 1 : 10 000
Hinweis Maßstabsbegrenzung	ab 1 : 10 000
<b>Zentrale Aufschlusdatenbank Sachsens</b>	
Aufschlusdaten	ab 1 : 250 000 bis 1 : 10
<b>Geologische Karte 1 : 50 000</b>	
Grenzen Quartär	ab 1 : 100 000
Geologie Quartär	ab 1 : 100 000
Grenzen Präquartär	ab 1 : 250 000
Tektonik	ab 1 : 250 000
Erzgänge	ab 1 : 100 000
Kontaktmetamorphose	ab 1 : 250 000

Karte / Kartenebene	Sichtbarkeit (Maßstab)
<b>Geologische Karte 1 : 50 000</b>	
Störungen	ab 1 : 250 000
Geologie Präquartär	ab 1 : 250 000
Lithologie	ab 1 : 250 000
Stratigraphie Gruppe	ab 1 : 100 000
Stratigraphie Periode	ab 1 : 10 000 000
Eiszeitkarte Störungen/Eisrandlagen	ab 1 : 10 000 000
Eiszeitkarte Geologie	ab 1 : 150 000
<b>Oberflächennahe Rohstoffe (KOR 50)</b>	
Sonstige Industrieminерale	ab 1 : 10 000 000
Torf	ab 1 : 10 000 000
Karbonatgesteine	ab 1 : 10 000 000
Hartgestein außer Karbonate	ab 1 : 10 000 000
Erze	ab 1 : 10 000 000
Kaolin	ab 1 : 10 000 000
Bentonit	ab 1 : 10 000 000
Kiessande und Kiese	ab 1 : 10 000 000
Sande und Spezialsande	ab 1 : 10 000 000
Tone und Spezialtone	ab 1 : 10 000 000
Lehme und Mergel	ab 1 : 10 000 000
Steine-Erden-Abbaue	ab 1 : 10 000 000

## 07 Lärmkartierung 2017



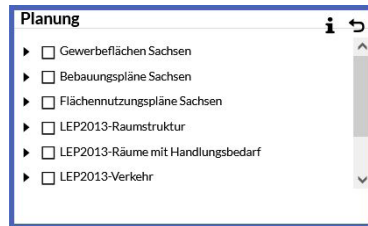
**Lärmkartierung** i ↶

- ▶  Kartierungsgebiet
- ▶  Hotspotanalyse
- ▶  Hauptverkehrsstraßen
- ▶  Straßenbahn (Leipzig, Dresden & Chemnitz)
- ▶  Flughafen (Leipzig & Dresden)
- ▶  Belastete je Gemeinde

Karte / Kartenebene	Sichtbarkeit (Maßstab)
<b>Kartierungsgebiet</b>	
Kartierungsgebiet	unbegrenzt
<b>Hotspotanalyse</b>	
Hotspotanalyse	unbegrenzt
<b>Hauptverkehrsstraßen</b>	
Hauptverkehrsstrassen Schallpegel LDEN (24h)	bis 1 : 50 000
Hauptverkehrsstrassen Schallpegel Ln nachts (22-6 Uhr)	bis 1 : 50 000
<b>Strassenbahn (Leipzig, Dresden &amp; Chemnitz)</b>	
Strassenbahn Schallpegel LDEN (24h)	bis 1 : 50 000
Strassenbahn Schallpegel Ln nachts (22-6 Uhr)	bis 1 : 50 000

Karte / Kartenebene	Sichtbarkeit (Maßstab)
<b>Flughafen Leipzig &amp; Dresden</b>	
Flughafen Schallpegel Ln nachts (22–6 Uhr)	ab 1 : 50 000
Flughafen Schallpegel LDEN (24h)	ab 1 : 50 000
<b>belastete je Gemeinde</b>	
Belastete je Gemeinde	unbegrenzt

## 08 Planung



Karte / Kartenebene	Sichtbarkeit (Maßstab)
<b>Gewerbeflächen Sachsen</b>	
Gewerbegebiete	unbegrenzt
Gewerbegebiete (Umgriff)	unbegrenzt
Gewerbeimmobilien	ab 1 : 50 000
<b>Bebauungspläne Sachsen</b>	
BPLAN Nutzungsarten in Planung	unbegrenzt
BPLAN Geltungsbereich in Planung	unbegrenzt
BPLAN Nutzungsarten in Kraft	unbegrenzt
BPLAN Geltungsbereich in Kraft	unbegrenzt
<b>Flächennutzungspläne Sachsen</b>	
FNP-wirksam (Symbole)	ab 1 : 2 000 bis 1 : 25 000
FNP-wirksam	unbegrenzt
FNP-Entwurf (Symbole)	ab 1 : 2 000 bis 1 : 25 000
FNP-Entwurf	unbegrenzt
<b>LEP2013-Raumstruktur</b>	
Zentrale Orte (Text)	unbegrenzt
Zentrale Orte	unbegrenzt
Zentrale Orte (Linien)	unbegrenzt
Achsen überregional	unbegrenzt
Raumkategorien	unbegrenzt
<b>LEP2013-Räume mit Handlungsbedarf</b>	
Bergbaufolgelandschaft-Altbergbau	unbegrenzt
Bergbaufolgelandschaft-Braunkohle	unbegrenzt
grenznahe Gebiete	unbegrenzt
<b>LEP2013-Verkehr</b>	
Neubaumaßnahme Straße	unbegrenzt
Neubaustrassen Bahn	unbegrenzt



Karte / Kartenebene	Sichtbarkeit (Maßstab)
<b>LEP2013-Verkehr</b>	
Neubautrassen - Korridore Straßen	unbegrenzt
Verkehrliche Nachnutzung Bahn	unbegrenzt
Neubaukorridor Bahn	unbegrenzt
Neubaukorridor Straße	unbegrenzt
<b>LEP2013-Unzerschnittene Räume</b>	
unzerschnittene Räume (Größe)	unbegrenzt
unzerschnittene Räume (Wertigkeit)	unbegrenzt
<b>Regionale Planungsverbände</b>	
Regionaler Planungsverband - Standort	unbegrenzt
Regionaler Planungsverband -Zuständigkeitsbereich	unbegrenzt

## 09 Verkehr



**Verkehr** ↻

- ▶  Baustelleninformationen
- ▶  Öffentlicher Personennahverkehr (ÖPNV)
- ▶  Öffentliche Ladesäulen im Freistaat Sachsen
- ▶  Flughäfen und Landeplätze
- ▶  Klassifiziertes Straßennetz
- ▶  Radwege in Sachsen

Karte / Kartenebene	Sichtbarkeit (Maßstab)
<b>Baustelleninformationen</b>	
Sperrungen	ab 1 : 2 000 000
Umleitungen	ab 1 : 2 000 000
<b>Öffentlicher Personennahverkehr (ÖPNV)</b>	
Haltestellen	ab 1 : 25 000
Haltestellen-Beschriftung	ab 1 : 15 000
Steige	ab 1 : 5000
Steige-Beschriftung	ab 1 : 2500
Haltestellenzonen	ab 1 : 25 000
<b>Öffentliche Ladesäulen im Freistaat Sachsen</b>	
Ladeleistung in kW	ab 1 : 1 500 000
<b>Flughäfen und Landeplätze</b>	
Flughäfen und Landeplätze	ab 1 : 5 000 000
<b>Klassifiziertes Straßennetz</b>	
Beschriftung Netzknoten	ab 1 : 25 001
Netzknoten und Nullpunkte	ab 1 : 25 001
Beschriftung Straßennetz	ab 1 : 1 500 000
Klassifiziertes Straßennetz	ab 1 : 2 500 000
<b>Radwege in Sachsen</b>	
Touristisches Radnetz	

Karte / Kartenebene	Sichtbarkeit (Maßstab)
Radfernwege	ab 1 : 100 bis 1 : 2 500 000
Regionale Hauptradrouten	ab 1 : 100 bis 1 : 1 000 000
Sonstige Strecken	ab 1 : 100 bis 1 : 1 000 000
Touristische Infrastruktur	ab 1 : 100 bis 1 : 2 500 000
Straßenbegleitende Radwege	
Radwege an Straßen	ab 1 : 100 bis 1 : 1 000 000
Radwege abseits von Straßen	ab 1 : 100 bis 1 : 1 000 000
Sonstige Radverkehrsflächen	ab 1 : 100 bis 1 : 1 000 000

## 10 Wald und Forst



Karte / Kartenebene	Sichtbarkeit (Maßstab)
<b>Wald nach Sächsischem Waldgesetz</b>	
Waldfläche – nicht amtlich	ab 1 : 200 000
Beschriftung Waldfläche	ab 1 : 15 000 bis 1 : 1
Abteilungen	ab 1 : 30 000 bis 1 : 1
Beschriftung Abteilungen	ab 1 : 30 000 bis 1 : 1
Reviere	ab 1 : 450 000
Beschriftung Forstreviere	ab 1 : 300 000 bis 1 : 1
Forstbezirke	unbegrenzt
Beschriftung Forstbezirke	ab 1 : 2 500 000
<b>KWF Rettungspunkte</b>	
KWF Rettungspunkte	ab 1 : 200 001
<b>Waldfunktionenkartierung – Bereich Boden</b>	
G_1110_Bodenschutzwald	ab 1 : 400 001 bis 1 : 999
B_1210_Bodenschutzfunktion	ab 1 : 400 001 bis 1 : 999
B_1220_Anlagenschutzfunktion	ab 1 : 400 001 bis 1 : 999
<b>Waldfunktionenkartierung – Bereich Wasser</b>	
G_2100_Wasserschutzgebiete	ab 1 : 400 001 bis 1 : 50 001
G_2110_Trinkwasserschutzgebiete	ab 1 : 50 000 bis 1 : 30 001
G_2111_Trinkwasserschutzgebiete_Grundwasser	ab 1 : 30 000 bis 1 : 20 001
G_21111_TWSG_Grundwasser_Zone_I	ab 1 : 20 000 bis 1 : 999
G_21112_TWSG_Grundwasser_Zone_II	ab 1 : 20 000 bis 1 : 999
G_21113_TWSG_Grundwasser_Zone_III	ab 1 : 20 000 bis 1 : 999
G_21114_TWSG_Grundwasser_Zone_III_A	ab 1 : 20 000 bis 1 : 999
G_21115_TWSG_Grundwasser_Zone_III_B	ab 1 : 20 000 bis 1 : 999

Karte / Kartenebene	Sichtbarkeit (Maßstab)
G_2112_Trinkwasserschutzgebiete_FL	ab 1 : 30 000 bis 1 : 20 001
G_21121_TWSG_Fliessgewaesser_Zone_I	ab 1 : 20 000 bis 1 : 999
G_21122_TWSG_Fliessgewaesser_Zone_II	ab 1 : 20 000 bis 1 : 999
G_21123_TWSG_Fliessgewaesser_Zone_III	ab 1 : 20 000 bis 1 : 999
G_2113_Trinkwasserschutzgebiete_TS	ab 1 : 30 000 bis 1 : 20 001
G_21131_TWSG_Talsperren_Zone_I	ab 1 : 20 000 bis 1 : 999
G_21132_TWSG_Talsperren_Zone_II	ab 1 : 20 000 bis 1 : 999
G_21133_TWSG_Talsperren_Zone_II_A	ab 1 : 20 000 bis 1 : 999
G_21134_TWSG_Talsperren_Zone_II_B	ab 1 : 20 000 bis 1 : 999
G_21135_TWSG_Talsperren_Zone_III	ab 1 : 20 000 bis 1 : 999
G_2120_Heilquellenschutzgebiete	ab 1 : 30 000 bis 1 : 20 001
G_2121_Heilquelle_Zone_I	ab 1 : 20 000 bis 1 : 999
G_2122_Heilquelle_Zone_II	ab 1 : 20 000 bis 1 : 999
G_2123_Heilquelle_Zone_III	ab 1 : 20 000 bis 1 : 999
G_2124_Heilquelle_Zone_A	ab 1 : 20 000 bis 1 : 999
G_2125_Heilquelle_Zone_B	ab 1 : 20 000 bis 1 : 999
G_2130_Ueberschwemmungsgebiete	ab 1 : 400 000 bis 1 : 999
G_2140_Hochwasserentstehungsgebiete	ab 1 : 400 000 bis 1 : 999
B_2210_Wasserschutzfunktion	ab 1 : 400 000 bis 1 : 999
B_2220_Hochwasserschutzfunktion	ab 1 : 400 000 bis 1 : 999
<b>Waldfunktionenkartierung – Bereich Luft</b>	
B_3211_Lokale_Klimaschutzfunktion	ab 1 : 400 001 bis 1 : 999
B_3212_Regionale_Klimaschutzfunktion	ab 1 : 400 001 bis 1 : 999
B_3220_Immissionsschutzfunktion	ab 1 : 400 001 bis 1 : 999
B_3230_Laermschutzfunktion	ab 1 : 400 001 bis 1 : 999
<b>Waldfunktionenkartierung – Bereich Natur</b>	
G_4110_Nationalpark	ab 1 : 400 001 bis 1 : 999
G_4111_Nationalpark_Naturzone_A	ab 1 : 20 000 bis 1 : 999
G_4112_Nationalpark_Naturzone_B	ab 1 : 20 000 bis 1 : 999
G_4113_Nationalpark_Pflegezone	ab 1 : 20 000 bis 1 : 999
G_4114_Nationalpark_Kernzone	ab 1 : 20 000 bis 1 : 999
G_4120_Natura_2000	ab 1 : 400 000 bis 1 : 1000
G_4121_FFH_Gebiet	ab 1 : 400 000 bis 1 : 20 000
G_41211_FFH_Lebensraumtyp_flaechig	ab 1 : 20 000 bis 1 : 1000
G_41211_FFH_Lebensraumtyp_linear	ab 1 : 20 000 bis 1 : 1000
G_41211_FFH_Lebensraumtyp_punktfoermig	ab 1 : 20 000 bis 1 : 1000
G_41212_FFH_Arthabitat_flaechig	ab 1 : 20 000 bis 1 : 1000
G_41212_FFH_Arthabitat_linear	ab 1 : 20 000 bis 1 : 1000
G_41212_FFH_Arthabitat_punktfoermig	ab 1 : 20 000 bis 1 : 1000
G_4122_Vogelschutzgebiet_SPA	ab 1 : 400 000 bis 1 : 20 000
G_4130_Naturschutzgebiet	ab 1 : 400 001 bis 1 : 999
G_4140_Naturdenkmal	ab 1 : 20 000 bis 1 : 999
G_4151_Naturwaldzelle	ab 1 : 20 000 bis 1 : 999
G_4170_Geschuetztes_Biotop_flaechig	ab 1 : 400 001 bis 1 : 999
G_4170_Geschuetztes_Biotop_linear	ab 1 : 400 001 bis 1 : 999

Karte / Kartenebene	Sichtbarkeit (Maßstab)
G_4170_Geschuetztes_Biotop_punktfoermig	ab 1 : 400 001 bis 1 : 999
B_4210_Wertvolles_Biotop_flaechig	ab 1 : 20 000 bis 1 : 999
B_4210_Wertvolles_Biotop_linear	ab 1 : 20 000 bis 1 : 999
B_4210_Wertvolles_Biotop_punktfoermig	ab 1 : 20 000 bis 1 : 999
B_4220_Restwald_in_waldarmer_Region	ab 1 : 400 001 bis 1 : 999
B_4230_Wald_auf_Renaturierungsflaeche	ab 1 : 400 001 bis 1 : 999
B_4240_Generhaltungsfunktion_flaechig	ab 1 : 400 001 bis 1 : 999
B_4240_Generhaltungsfunktion_ueber_1_ha	ab 1 : 400 001 bis 1 : 999
B_4251_Erntebestand	ab 1 : 400 001 bis 1 : 999
B_4252_Samenplantage	ab 1 : 400 001 bis 1 : 999
B_4260_Wald_fuer_Forschung_und_Lehre	ab 1 : 400 001 bis 1 : 999
B_4270_Brandschutzfunktion	ab 1 : 400 001 bis 1 : 999
<b>Waldfunktionenkartierung – Bereich Landschaft</b>	
G_5110_Landschaftschutzgebiet	ab 1 : 400 001 bis 1 : 999
B_5210_Landschaftsbild_praegender_Wald	ab 1 : 400 001 bis 1 : 999
B_5220_Sichtschutzfunktion	ab 1 : 400 001 bis 1 : 999
<b>Waldfunktionenkartierung – Bereich Kultur</b>	
G_6110_Biosphaerenreservat	ab 1 : 400 001 bis 1 : 20 000
G_6111_Biosphaerenreservat_Zone_I	ab 1 : 20 000 bis 1 : 999
G_6112_Biosphaerenreservat_Zone_II	ab 1 : 20 000 bis 1 : 999
G_6113_Biosphaerenreservat_Zone_III	ab 1 : 20 000 bis 1 : 999
G_6114_Biosphaerenreservat_Zone_IV	ab 1 : 20 000 bis 1 : 999
G_6120_Denkmalchutzgebiet	ab 1 : 20 000 bis 1 : 999
G_6150_Oberirdisches_Kulturdenkmal_flaechig	ab 1 : 20 000 bis 1 : 999
G_6150_Oberirdisches_Kulturdenkmal_linear	ab 1 : 20 000 bis 1 : 999
G_6150_Oberirdisches_Kulturdenkmal_punktfoermig	ab 1 : 20 000 bis 1 : 999
G_6151_Sachgesamtheit_nach_SaechsDSchG	ab 1 : 20 000 bis 1 : 999
G_6170_Bestattungswald	ab 1 : 20 000 bis 1 : 999
B_6210_Denkmalchutzfunktion_flaechig	ab 1 : 20 000 bis 1 : 999
B_6210_Denkmalchutzfunktion_punktfoermig	ab 1 : 20 000 bis 1 : 999
B_6220_Historischer_Waldbauform	ab 1 : 20 000 bis 1 : 999
<b>Waldfunktionenkartierung – Bereich Erholung</b>	
G_7110_Erholungswald	ab 1 : 20 000 bis 1 : 999
G_7120_Naturpark	ab 1 : 400 001 bis 1 : 20 000
G_7121_Naturpark_Zone_I	ab 1 : 20 000 bis 1 : 999
G_7122_Naturpark_Zone_II	ab 1 : 20 000 bis 1 : 999
G_7123_Naturpark_Entwicklungszone	ab 1 : 20 000 bis 1 : 999

Waldfunktionenkartierung – Bereich Erholung	
B_7211_Erholungsfunktion_Stufe_I	ab 1 : 400 001 bis 1 : 999
B_7212_Erholungsfunktion_Stufe_II	ab 1 : 400 001 bis 1 : 999

## 11 Geobasisdaten



Karte / Kartenebene	Sichtbarkeit (Maßstab)
<b>Geländehöhe über Sachdatenabfrage</b>	
Geländehöhe über Sachdatenabfrage	unbegrenzt
<b>Höhenlinien</b>	
Höhenlinien 50 m	ab 1 : 200 000 bis 1 : 100 001
Höhenlinien 25 m	ab 1 : 100 000 bis 1 : 50 001
Höhenlinien 20 m	ab 1 : 50 000 bis 1 : 10 001
Höhenlinien 5 m	ab 1 : 10 000 bis 1 : 5001
Höhenlinien 2,5 m	ab 1 : 5000
<b>Reliefdarstellung (Schummerungsbild)</b>	
Reliefdarstellung überhöht	unbegrenzt
Relief	unbegrenzt
Relief Oberfläche	unbegrenzt
<b>WebAtlasSN</b>	
WebAtlasSN – Beschriftung	unbegrenzt
WebAtlasSN – Administrative Einheiten	unbegrenzt
WebAtlasSN – Verkehr	unbegrenzt
WebAtlasSN – Gewässer	unbegrenzt
WebAtlasSN – Siedlung	unbegrenzt
WebAtlasSN – Vegetation	unbegrenzt
<b>Digitale Orthophotos RGB</b>	
SN DOP 020 Metadaten	unbegrenzt
Digitale Orthophotos – Farbe (RGB)	unbegrenzt
<b>Roh Digitale Orthophotos (RGB)</b>	
Befliegungsgrenzen	unbegrenzt
DOP RGB mit Roh-Daten	unbegrenzt
<b>Digitale Orthophotos CIR</b>	
SN DOP 020 Metadaten	unbegrenzt
Digitale Orthophotos – Color-Infrarot (CIR)	unbegrenzt

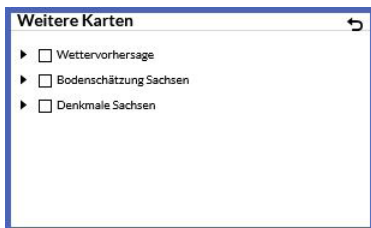
Karte / Kartenebene	Sichtbarkeit (Maßstab)
<b>Digitale Orthophotos PAN</b>	
SN DOP 020 Metadaten	unbegrenzt
Digitale Orthophotos – panchromatisch (PAN)	unbegrenzt
<b>Intensitätsbilder</b>	
Intensitätsbilder	
Aktualität	unbegrenzt
Intensitätsbilder	unbegrenzt
<b>DTK Produktgruppe Color</b>	
DTK Produktgruppe Color	unbegrenzt
<b>DTK Produktgruppe Graustufen</b>	
DTK Produktgruppe Graustufen	unbegrenzt
<b>Adressen</b>	
Beschriftung	ab 1 : 25 000
Adressen	ab 1 : 25 000
<b>Aktualität Geobasisdaten/Blattschnitt</b>	
Blattschnitt Topographische Karten	
Ausbaublätter TK100	ab 1 : 2 000 000 bis 1 : 1 000 001
Aktualität/Blattschnitt TK100	ab 1 : 2 000 000 bis 1 : 1 000 001
Ausbau TK50	ab 1 : 1 000 000 bis 1 : 250 001
Aktualität/Blattschnitt TK50	ab 1 : 1 000 000 bis 1 : 250 001
Aktualität/Blattschnitt TK25	ab 1 : 250 000 bis 1 : 100 001
Aktualität/Blattschnitt TK10	ab 1 : 100 000 bis 1 : 1
Aktualität Geobasisdaten/2x2 km Kacheln	
2x2 km Kacheln	ab 1 : 2 311 167

## 12 Statistik



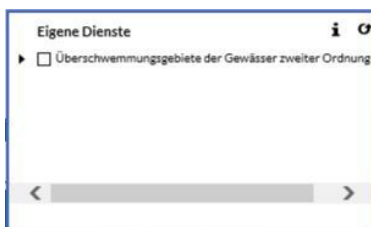
Karte / Kartenebene	Sichtbarkeit (Maßstab)
<b>Bundestagswahlkreise 2021</b>	
Bundestagswahlkreise 2021	ab 1 : 5 000 000
<b>Landtagswahlkreise 2024</b>	
Landtagswahlkreise 2024	ab 1 : 5 000 000
<b>Einwohnerzahlen der sächsischen Städte und Gemeinden</b>	
Gemeindegröße nach Einwohnern	ab 1 : 2 311 167
Name der Gemeinde	ab 1 : 577 792

### 13 Weitere Karten



Karte / Kartenebene	Sichtbarkeit (Maßstab)
<b>Aktuelle Wettervorhersage Sachsen</b>	
Aktuelle Wettervorhersage	
Aktuelle Wettervorhersage	ab 1 : 10 000 000
Wettervorhersage in 6 Stunden	
Wettervorhersage in 6 Stunden	ab 1 : 10 000 000
Wettervorhersage in 24 Stunden	
Wettervorhersage in 24 Stunden	ab 1 : 10 000 000
Wettervorhersage in 47 Stunden	
Wettervorhersage in 47 Stunden	ab 1 : 10 000 000
<b>Bodenschätzung Sachsen</b>	
Bodenschätzung Sachsen	
Bodenschätzung	bis 1 : 5 291
Stand der Übernahme der Bodenschätzungsergebnisse	
Erfassungsstand	ab 1 : 5000
<b>Denkmale Sachsen</b>	
Kulturdenkmale	
Kulturdenkmale	unbegrenzt
Kulturdenkmale - Linienobjekte	unbegrenzt
Kulturdenkmale - Punktobjekte	unbegrenzt

### 14 Eigene Dienste (Karten)



Neben dem Hinzufügen von Karten aus den vorgefertigten Themen ist es auch möglich, Karten über die Funktionalität der Suche in den Sachsenatlas einzubinden. Sobald Sie diese Möglichkeit nutzen, schaltet sich das Thema Eigene Dienste automatisch hinzu. Hier können Sie bis zum Schließen des Sachsenatlas Ihre eigenen Karten verwalten (ein- oder ausschalten).



## Nutzungsbedingungen

Die Nutzung von Geodaten und Geodatendiensten unterliegt einer Vielzahl von allgemeinen und speziellen Rechtsvorschriften. Die Nutzung von Geodaten und Diensteschnittstellen können frei sein oder in bestimmten Fällen dem Erlaubnisvorbehalt der geodatenhaltenden Stelle unterliegen. Art und Weise von Nutzungsrechten und die daran geknüpften Nutzungsbedingungen werden grundsätzlich von der geodatenhaltenden Stelle bestimmt.

Für die Geodatendienste des GeoSN sind entsprechend der SächsVermKoVO der Zugang und die Erteilung der Erlaubnis zur Nutzung kostenfrei.

Für die Nutzung der Geodatendienste des GeoSN sind folgende Rechtsgrundlagen maßgebend. Da diese Änderungen unterliegen können, empfehlen wir die Quellen vor der Nutzung im Internet aufzurufen.

- ⇒ **Sächsisches Vermessungs- und Katastergesetz (SächsVermKatG)**, insbesondere Bestimmungen des § 13 Abs. 1
- ⇒ **Durchführungsverordnung zum Sächsischen Vermessungs- und Katastergesetz (SächsVermKatGDVO)**, insbesondere Bestimmungen des § 4 Abs. 3 zum Quellenhinweis
- ⇒ **Sächsische Vermessungskostenverordnung (SächsVermKoVO)**, insbesondere Bestimmungen der Tarifstelle 1.2.8 der Anlage 1

Informationen zu Nutzungsrechten finden Sie im Geoportal Sachsenatlas in der linken Navigationsleiste.

## Kontakt

Unser Servicedesk steht Ihnen wie folgt zur Verfügung:

Telefon: + 49 351 8283-8420

Fax: + 49 351 8283-6400

E-Mail: [servicedesk@geosn.sachsen.de](mailto:servicedesk@geosn.sachsen.de)

Sprache: Deutsch

Servicezeiten:

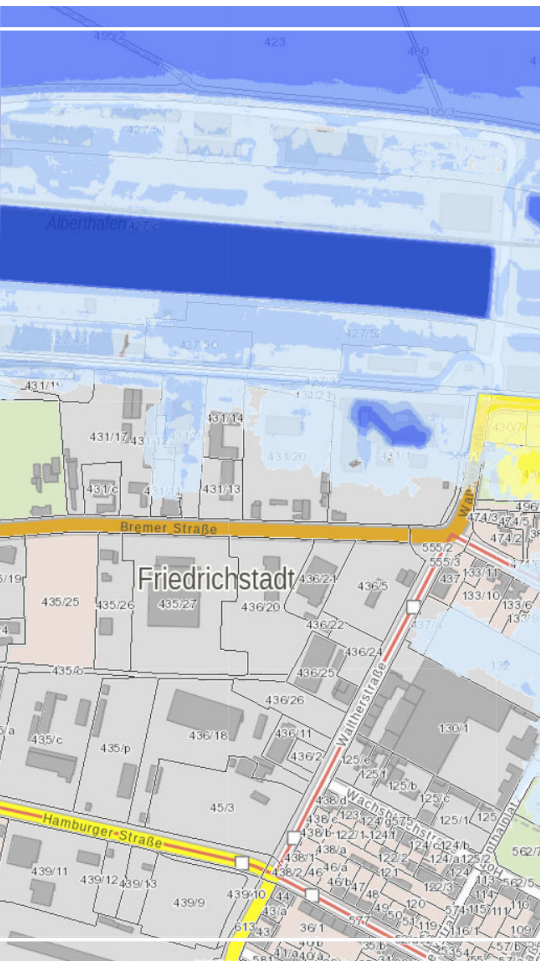
Telefon:	Montag bis Donnerstag	Freitag
	9:00 Uhr bis 12:00 Uhr 13:00 Uhr bis 15:00 Uhr	9:00 Uhr bis 12:00 Uhr

Viele weitergehende Informationen zu Geodaten in Sachsen finden Sie im Internet unter:

- ▶ Geoportal Sachsenatlas: [www.geoportal.sachsen.de](http://www.geoportal.sachsen.de)
- ▶ Geodateninfrastruktur Sachsen: [www.gdi.sachsen.de](http://www.gdi.sachsen.de)
- ▶ Metadateninformationssystem Sachsen: [www.geomis.sachsen.de](http://www.geomis.sachsen.de)
- ▶ Landesamt für Geobasisinformation Sachsen: [www.geosn.sachsen.de](http://www.geosn.sachsen.de)  
[www.landesvermessung.sachsen.de](http://www.landesvermessung.sachsen.de)







**Herausgeber/ Redaktion/ Gestaltung und Satz:**

Landesamt für Geobasisinformation Sachsen (GeoSN)

**Druck:**

Landesamt für Geobasisinformation Sachsen (GeoSN)

**Redaktionsschluss:**

Februar 2024

**Verteilerhinweis**

Diese Informationsschrift wird von der Sächsischen Staatsregierung im Rahmen ihrer verfassungsmäßigen Verpflichtung zur Information der Öffentlichkeit herausgegeben. Sie darf weder von Parteien noch von deren Kandidaten oder Helfern im Zeitraum von sechs Monaten vor einer Wahl zum Zwecke der Wahlwerbung verwendet werden. Dies gilt für alle Wahlen.

Missbräuchlich ist insbesondere die Verteilung auf Wahlveranstaltungen, an Informationsständen der Parteien sowie das Einlegen, Aufdrucken oder Aufkleben parteipolitischer Informationen oder Werbemittel. Untersagt ist auch die Weitergabe an Dritte zur Verwendung bei der Wahlwerbung. Auch ohne zeitlichen Bezug zu einer bevorstehenden Wahl darf die vorliegende Druckschrift nicht so verwendet werden, dass dies als Parteinarbeit des Herausgebers zu Gunsten einzelner politischer Gruppen verstanden werden könnte.

Diese Beschränkungen gelten unabhängig vom Vertriebsweg, also unabhängig davon, auf welchem Wege und in welcher Anzahl diese Informationsschrift dem Empfänger zugegangen ist. Erlaubt ist jedoch den Parteien, diese Informationsschrift zur Unterrichtung ihrer Mitglieder zu verwenden.

**Copyright:**

Diese Veröffentlichung ist urheberrechtlich geschützt. Alle Rechte, auch die des Nachdruckes von Auszügen und der fotomechanischen Wiedergabe, sind dem Herausgeber vorbehalten.

Diese Druckschrift kann kostenfrei bezogen werden bei:

Landesamt für Geobasisinformation Sachsen (GeoSN)

Olbrichtplatz 3, 01099 Dresden

Telefon: +49 351 8283-8420

Telefax: +49 351 8283-6400

E-Mail: [servicedesk@geosn.sachsen.de](mailto:servicedesk@geosn.sachsen.de)

[www.landesvermessung.sachsen.de](http://www.landesvermessung.sachsen.de)